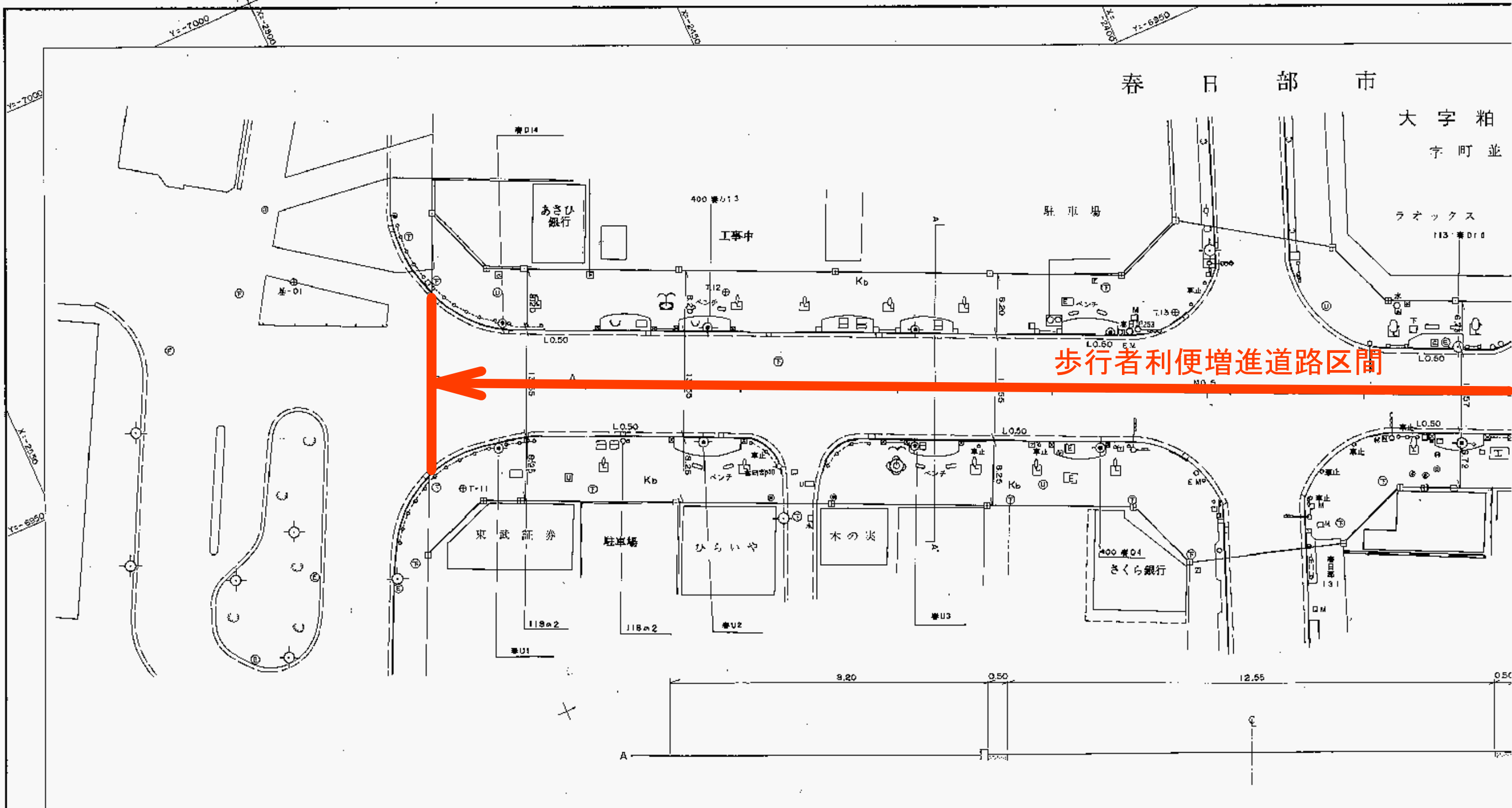
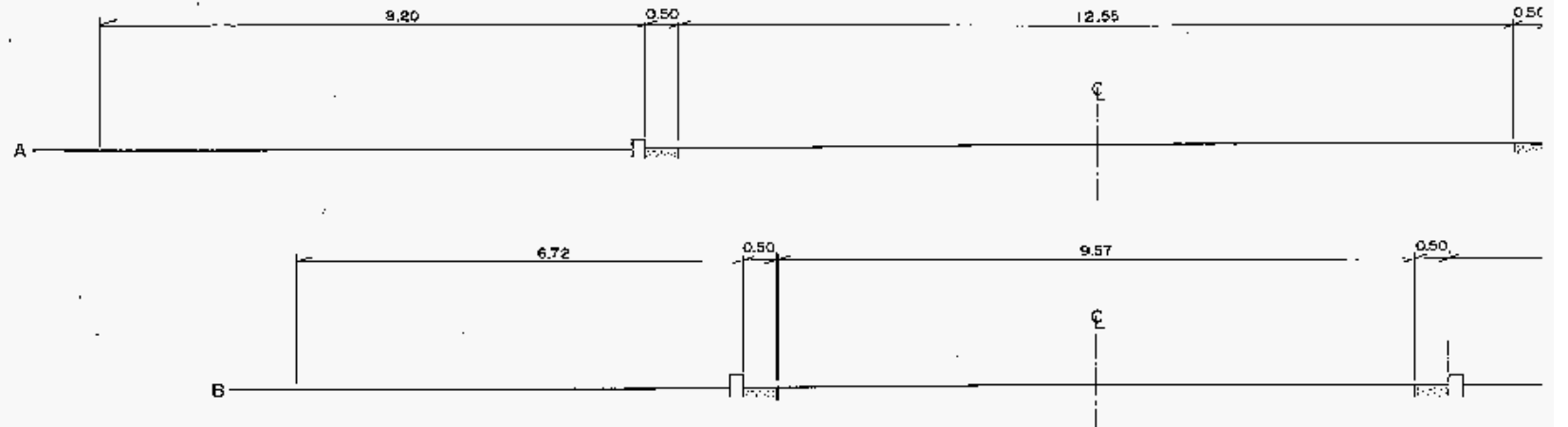


春日部市

大字粕
字町並



歩行者利便増進道路区間

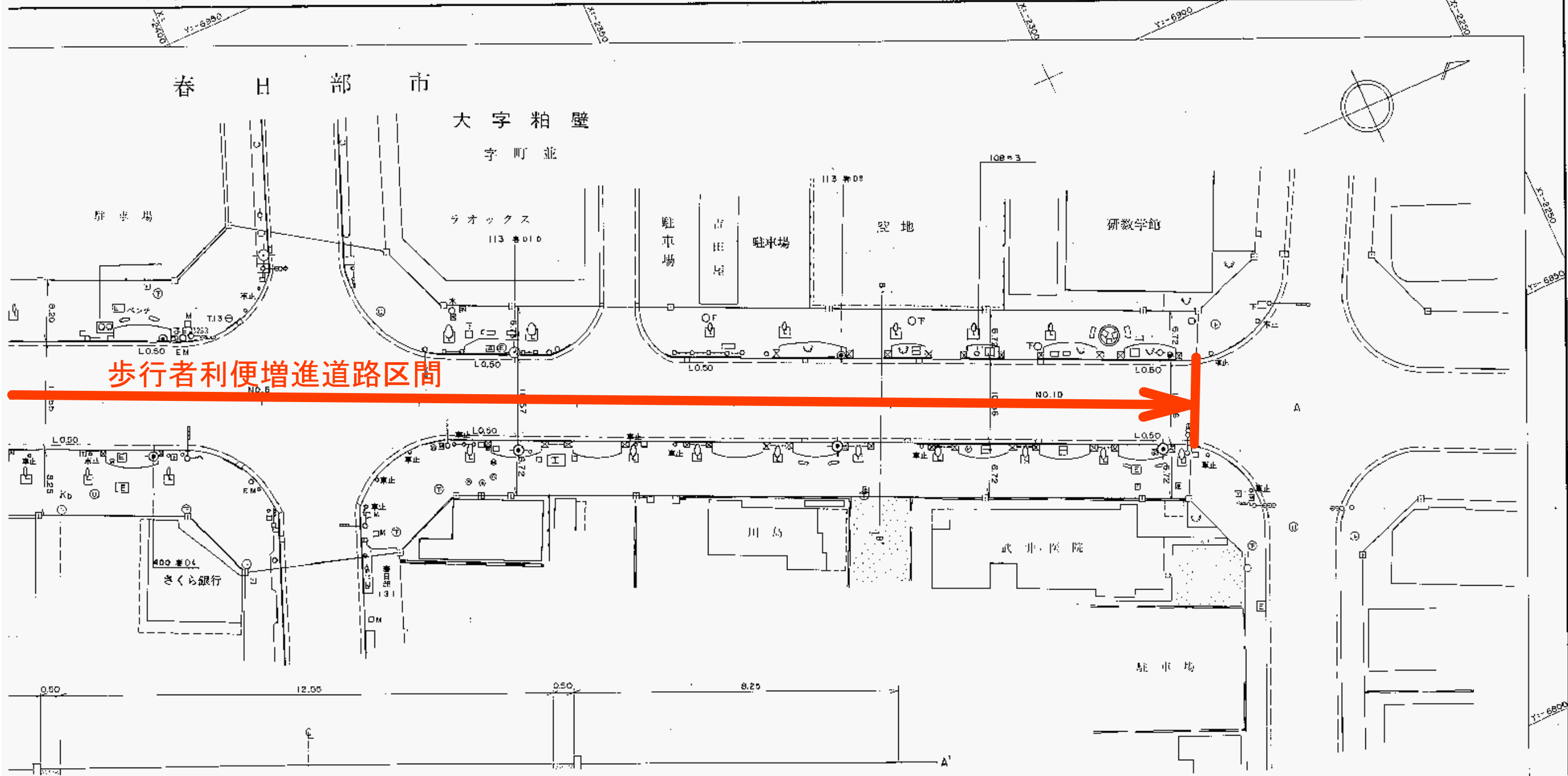


横断図 S=1:100

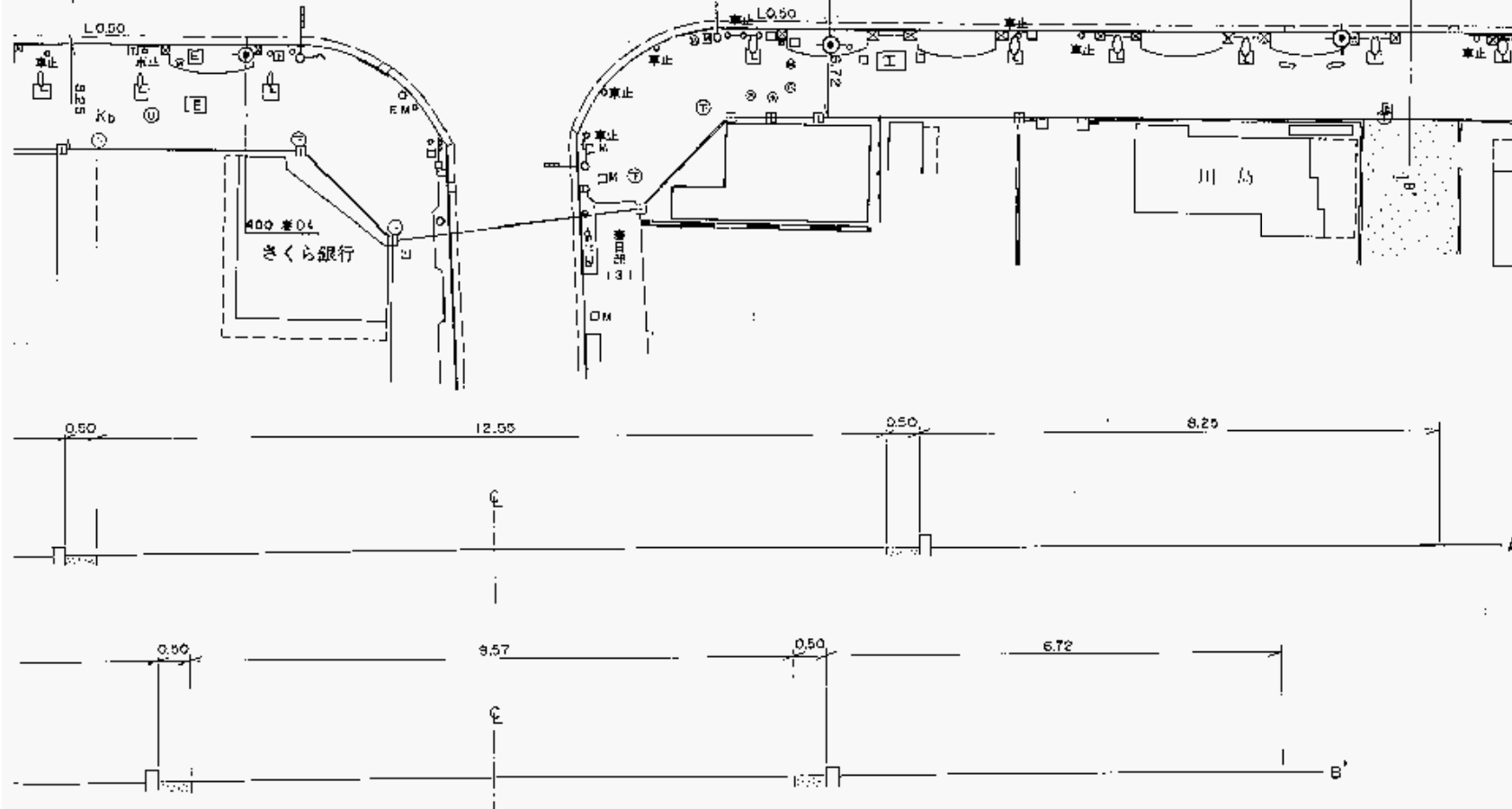
作成	H 5年 3月	補正	H.9年12月
補正	H.7年12月	補正	H.11年 1月
補正	H.9年 3月	補正	年 月

春日部市

大字粕壁
字町並



歩行者利便増進道路区間



横断図 S=1:100

図面名	道路台帳平面図	縮尺	1/500
路線名	一般県道 400 春日部停車場線	単位	m
市町村名	春日部市	図番	1/1