

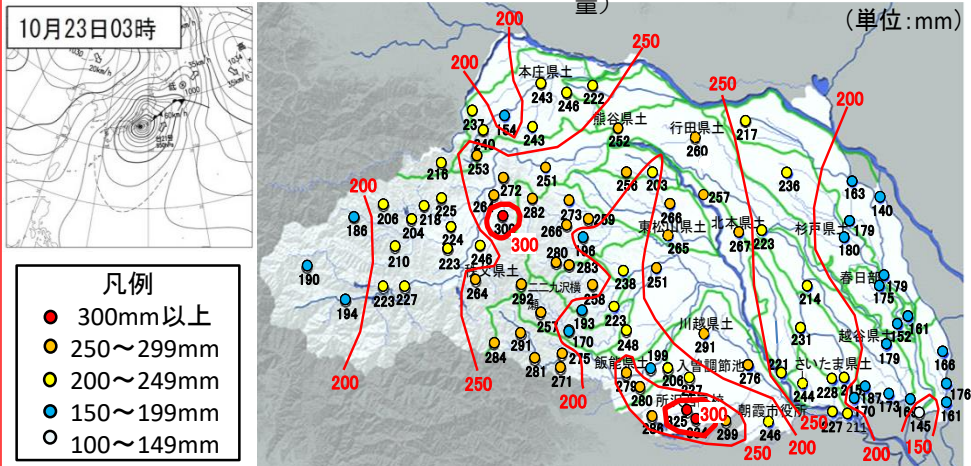
平成29年10月台風21号による水害

○川越市において、48時間雨量が281mm（計画降雨の約1.1倍）を記録
 ○新河岸川上流部の未改修区間や支川の排水路周辺で浸水被害が発生。

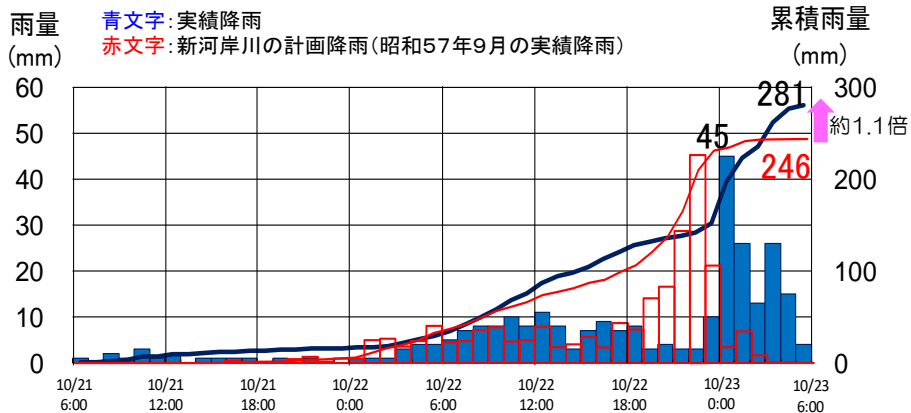


気象の概要

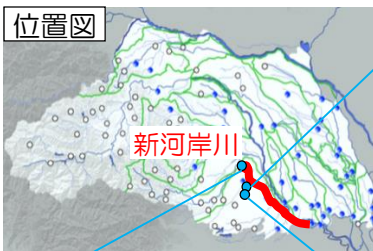
県の観測所における雨量の分布（20日16時～23日6時までの累加雨量）（単位:mm）




平成29年台風21号の実績降雨（川越県土）



被害状況



新河岸川上流部（川越市）



寺尾地区浸水状況（川越市）



元福岡地区浸水状況（ふじみ野市）



埼玉県内における浸水被害の発生状況

市町村名	床上浸水(棟)	床下浸水(棟)	計(棟)
1 川越市	245	232	477
2 ふじみ野市	218	87	305
3 富士見市	9	13	22
4 羽生市	7	134	141
5 さいたま市	2	3	5
6 東松山市	2	2	4
7 桶川市	2	10	12
8 入間市	1	13	14
9 行田市	1	12	13
10 所沢市	1	9	10
その他	0	35	35
計	488	550	1038

出典：平成29年12月1日時点 埼玉県消防防災課調べ