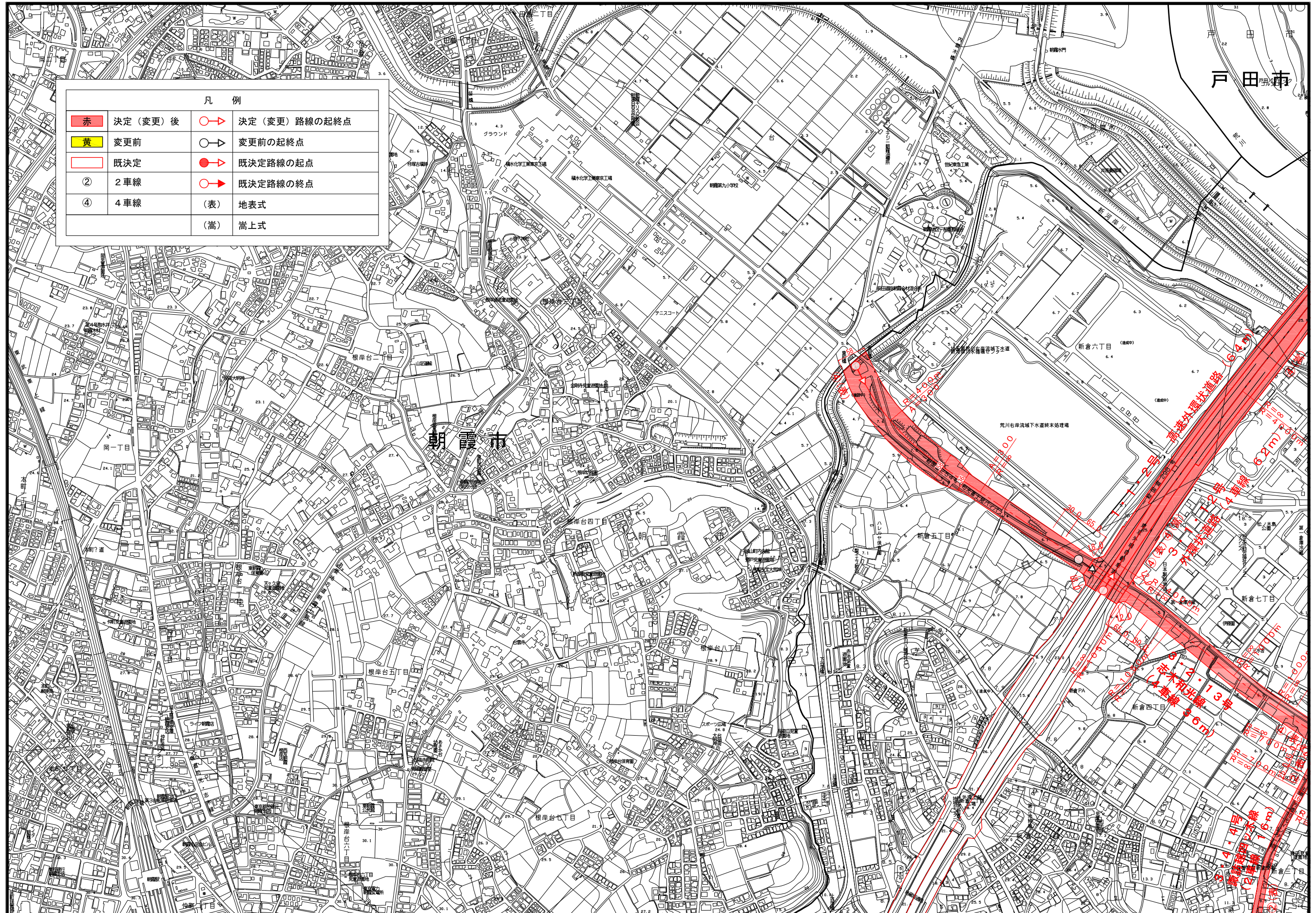


計画図 1

和光市 NO.1



凡 例		
赤	決定(変更)後	決定(変更)路線の起終点
黄	変更前	変更前の起終点
白	既決定	既決定路線の起点
②	2車線	既決定路線の終点
④	4車線	(表) 地表式
		(嵩) 嵩上式

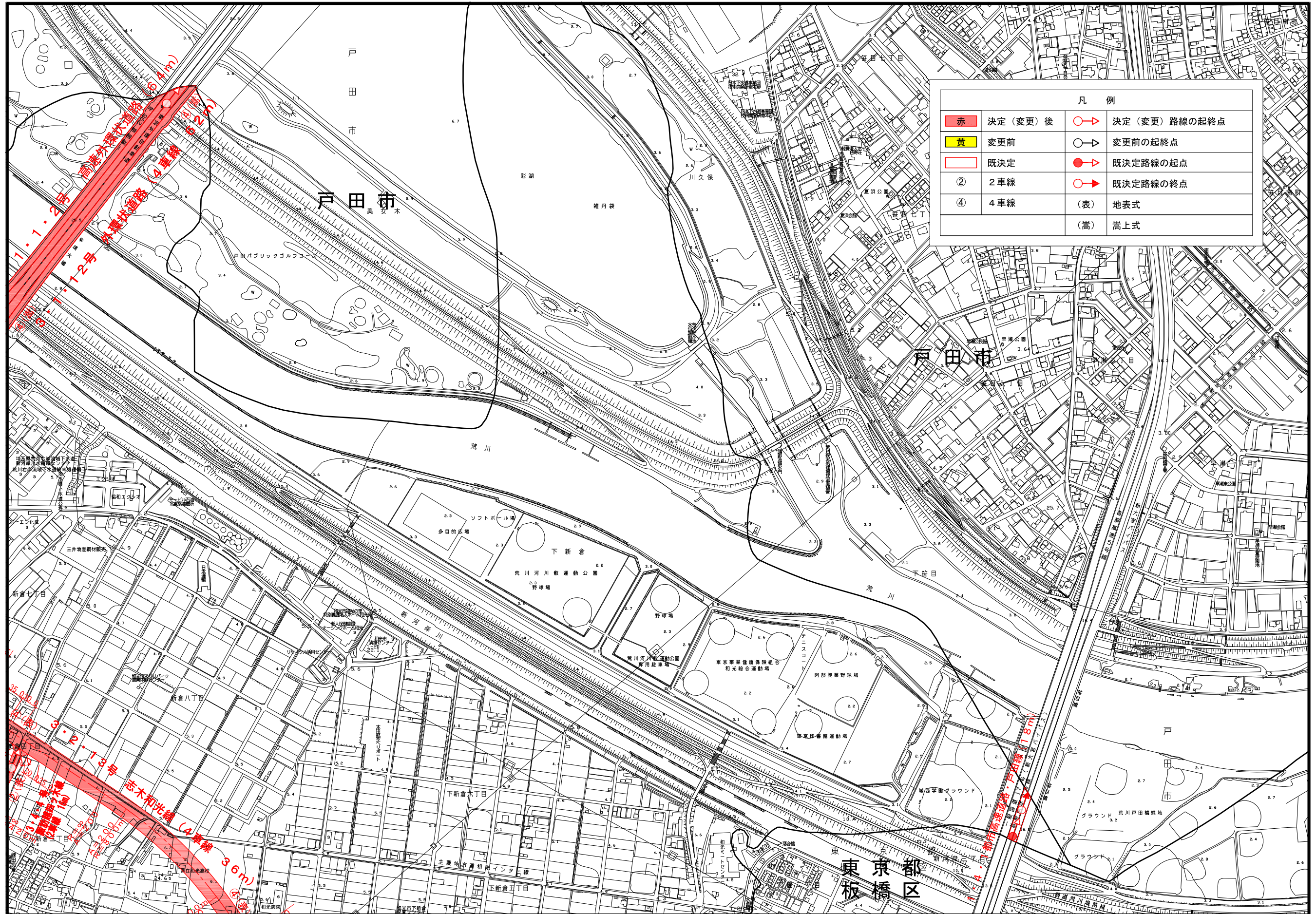
1	2
3	4
5	



0 100 200 300 400 500m
1:2,500

計画図 2

和光市 NO.2



1	2
3	4
5	



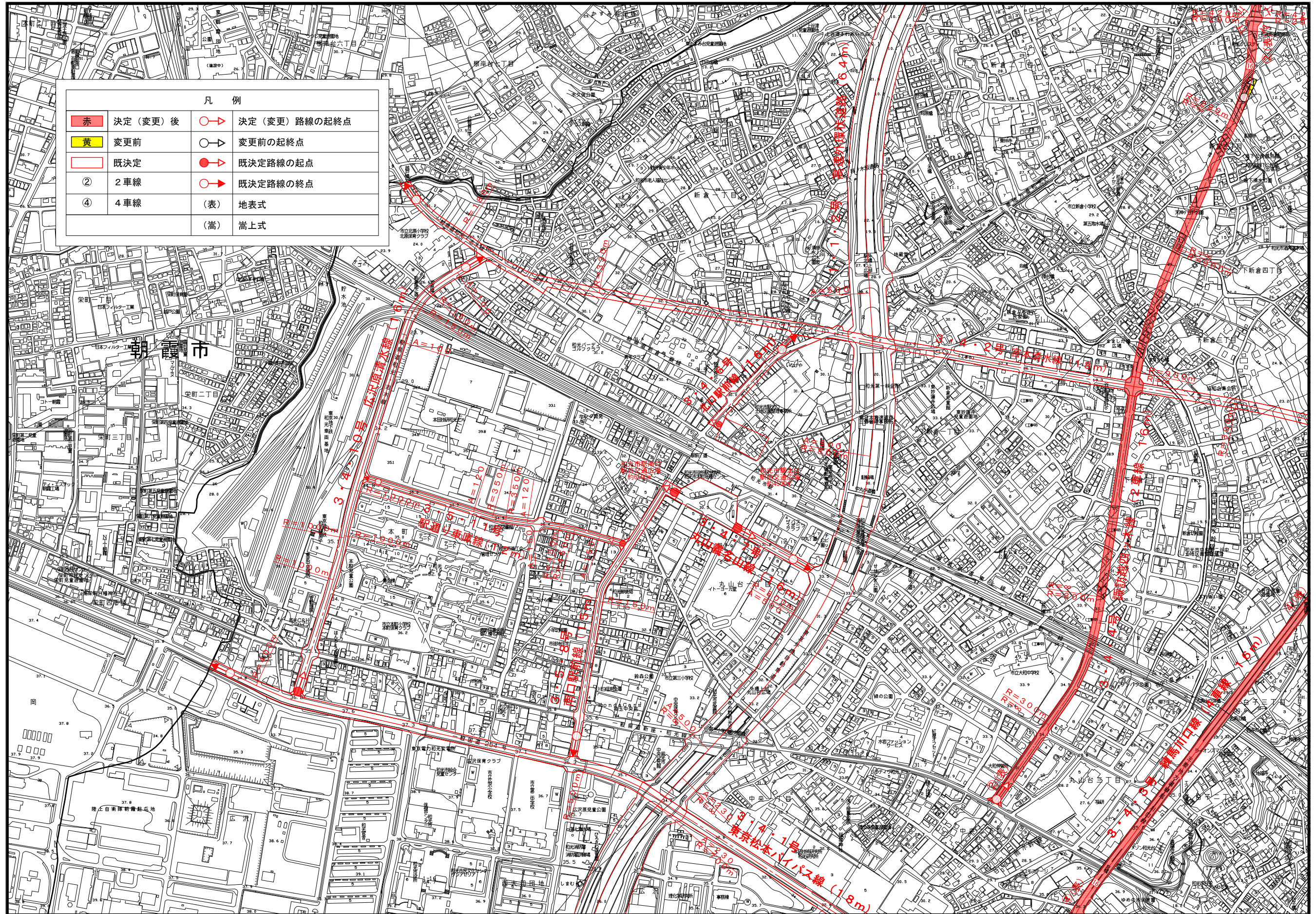
計画図 3

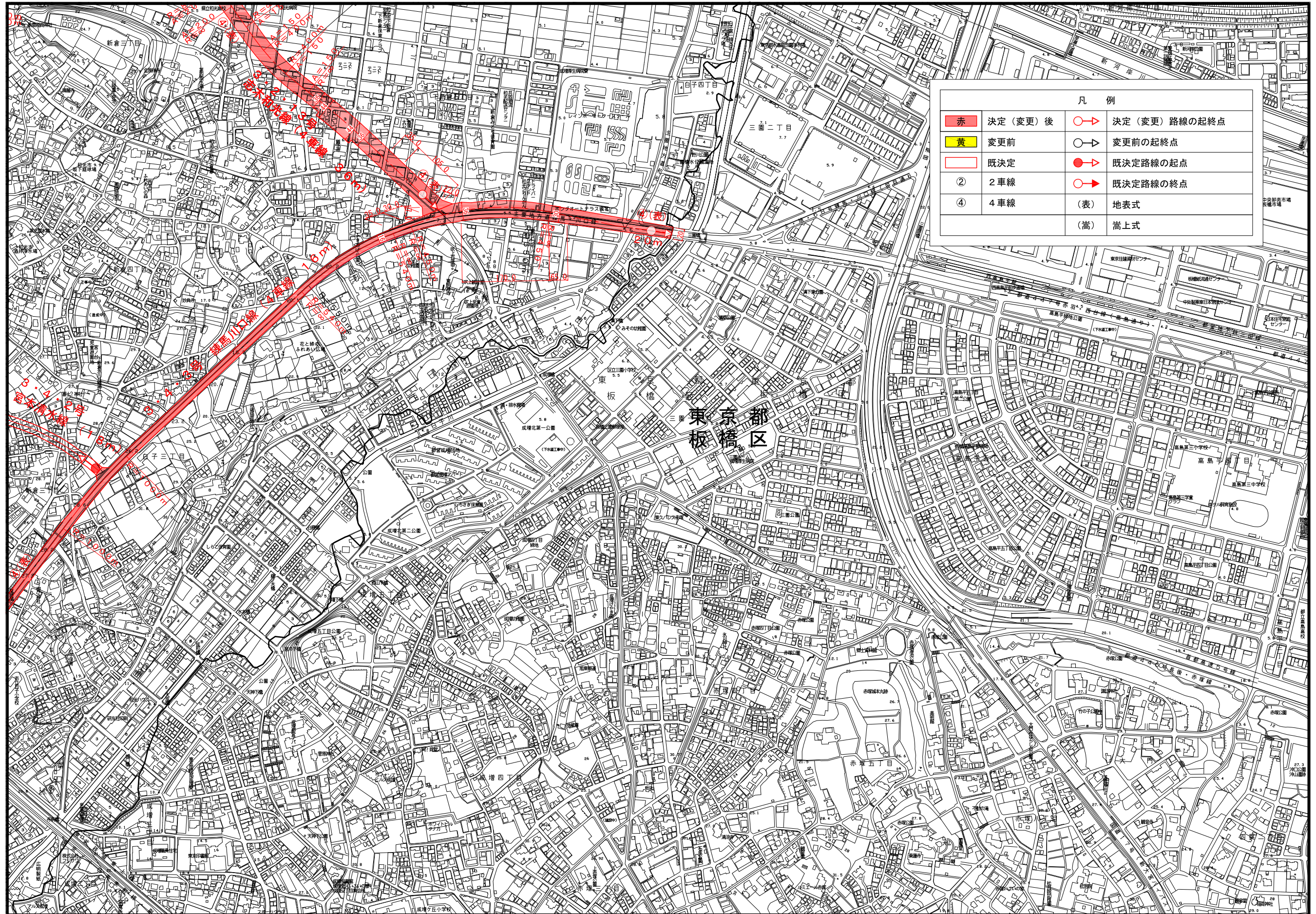
和光市 NO.3

1	2
3	4
5	



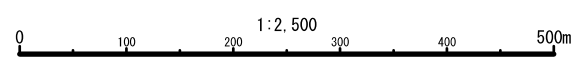
凡 例			
赤	決定(変更)後	○→	決定(変更)路線の起終点
黄	変更前	○→	変更前の起終点
白	既決定	●→	既決定路線の起点
②	2車線	○→	既決定路線の終点
④	4車線	(表)	地表式
		(高)	高上式



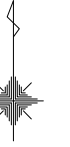


凡 例			
赤	決定(変更)後	○→	決定(変更)路線の起終点
黄	変更前	○→	変更前の起終点
□	既決定	●→	既決定路線の起点
②	2車線	○→	既決定路線の終点
④	4車線	(表)	地表式
		(高)	高上式

1	2
3	4
5	



1	2
3	4
5	



凡 例			
赤	決定(変更)後	○→	決定(変更)路線の起終点
黄	変更前	○→	変更前の起終点
白	既決定	●→	既決定路線の起点
②	2車線	○→	既決定路線の終点
④	4車線	(表)	地表式
		(高)	高上式

