

21 花の里緑道 (はなのさとりょくどう)

緑道

JR北鴻巣駅前の北東約1.5kmに位置し、鴻巣市、行田市境から上越新幹線に沿った延長約1.5km、幅員25mの遊歩道と自転車道をもつ緑道です。

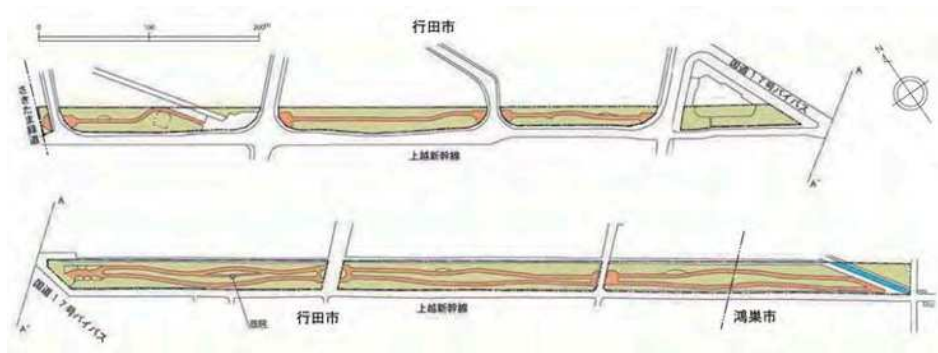
歩行者、自転車専用の空間を確保することにより、災害時の避難路としても役立つ、安全で快適な生活環境を形成するために整備され、平成16年3月に概ね全面開通されました。

- 都市計画決定面積 2.8ha
- 開設面積 2.6ha
- 所在地 行田市大字野、鴻巣市屈巢地内
- 問合せ 街活性室・三島造園共同事業体(指定管理者) TEL 048-578-8222



航空写真

平面図



Information

【入園料金】無料 【防災施設】なし

主な施設

四阿	サイクリングコース
遊歩道	延長 1.5km

アクセス



【電 車】 JR高崎線「北鴻巣駅」から北東へ1.5km
 【駐 車 場】 なし

東武伊勢崎線越谷駅から北西へ約4 km、越谷市とさいたま市にまたがる田園地帯に位置しています。昭和47年、さいたま水上公園に次ぐ2番目の大型レジャープール公園の計画が決定され、昭和54年6月、公園の開設面積約21.5ha、その内プールの面積は約11.8haが整備、開設されました。公園の名称は、この付近に生息する県民の鳥「シラコバト」にちなんでつけられました。

■都市計画決定面積 54.9ha (うち県39.7ha)

■開設面積 31.1ha

■所在地 越谷市砂原、小曾川、野島、さいたま市岩槻区末田地内

■問合せ しらこぼと公園管理事務所

TEL 048-977-5111



【プール】流水プール、変形プール、幼児プール、スライダープール、もぐりプール、さざなみプール、遊戯プール、ジェットプール、せせらぎプールがあります。特にさざなみプールは、波に揺られる人気のプールです。



【幼児プール】



【流水プール】



【プチじゃぶじゃぶ池】



【ホワイトビーチ】

開園時期	7月15日～7月17日、7月22日～9月3日
時間	ホームページでご確認ください
入園料	大人 730円 小人 210円 ファミリー券 1,670円 小学校就学前無料 (団体割引あり)
問合せ	しらこぼと公園管理事務所 TEL 048-977-5151 (案内)



【大型複合遊具 (コバトンアドベンチャー)】



【多目的グラウンド】



【プールフィッシング】

他にも、バーベキュー広場などの施設があります。



航空写真



平面図

Information

【入園料金】 無料（園内有料施設あり） 【防災施設】 水 井 浄 電 避 へ 放
 【管理事務所休業日】 毎週月曜日（祝日の場合は翌日）、年末年始（12 / 1, 1 / 1）

■主な施設

流水プール	(面積 = 3,930㎡) 幅 10m、周長 300m、水深 1.2m
変形プール	(面積 = 4,300㎡) 水深 0.7 ~ 1.2m 滝 (高さ 3m、幅 13m)
幼児プール	(面積 = 1,319㎡) 水深 0.3m
スライダープール	(面積 = 360㎡) 水深 0.6m 直線スライダー 曲線スライダー ① (高さ 14.5m、斜面 39m、2レーン) ② (高さ 12.5m、斜面 31m、2レーン)
もぐりプール	(面積 = 225㎡) 水深 2.0m
さざなみプール	水面積約 2,937㎡、水深 0 ~ 1.2m

遊戯プール	水面積約 34㎡、水深 30cm	脱衣棟	更衣室、化粧室
ジェットプール	水面積約 28㎡、水深 60 ~ 70cm	食堂	脱衣棟南側、変形プール北側
せせらぎプール	水面積約 146㎡、水深 0 ~ 15cm	売店	プールサイドに 3 カ所
ホワイトビーチ	2,100㎡ビーチバレーコート 4 面分	多目的グラウンド	100m × 120m

■アクセス



【バ ス】 東武スカイツリーライン越谷駅と東武アーバンパークライン岩槻駅の間、朝日バス「水上公園入口」下車徒歩10分
 【車】 国道16号東町2交差点から県道越谷岩槻線を越谷方面へ6km
 国道4号南荻島交差点から県道越谷岩槻線を岩槻方面へ3km
 【駐車場】 第1駐車場普通車1,000台（うち障がい者用12台）(38,000㎡)
 第2駐車場普通車120台（夏季プール期間中は900台
 (うち障害者用3台) (19,700㎡)
 【駐車料金】 無料 8:00 ~ 17:00 夏季プール期間中のみ有料
 大型1,670円 普通840円
 8:00 ~ 18:00 (7月18日 ~ 8月16日)
 8:00 ~ 17:00 (上記期間以外)
 ○夏休み中は、最寄駅からの直通バスが運行される予定があるため、ホームページをご確認ください。

23 羽生水郷公園 (はにゅうすいごうこうえん)

広域公園

国内唯一の「ムジナモの自生地」を園内に有する公園で、東北自動車道羽生ICのすぐ東側に位置しています。

修景池を中心に水を生かした施設を整備し、昭和56年に開設し、昭和58年10月にはさいたま水族館がオープンしました。その後も、自然と生物をテーマに整備を進め、平成30年4月に完成しました。

また、この公園は、毎年11月に開催される世界キャラクターさみっとin羽生の会場としても知られています。

■都市計画決定面積 53.6ha ■開設面積 53.6ha

■所在地 羽生市三田ヶ谷、与兵衛新田ほか地内 ■問合せ さいたま水族館 TEL 048-565-1010



【ムジナモ】 食虫植物で、それぞれの葉の先に、虫を捕らえる捕虫器をもち、ミジンコなどの動物性プランクトンを捕虫、溶解して養分を吸収します。根をもたず、水面に浮いて生活しています。園内にある「宝蔵寺沼」がムジナモの自生地として天然記念物に指定されました。



【修景池】



【水生植物園】



【さいたま水族館】 昭和58年10月にオープンし、県内にすむ淡水魚や水生昆虫が展示されています。絶滅が心配されている国の天然記念物「ミヤコタナゴ」や、埼玉県にのみ生息する「ムサシトミヨ」などの魚がいます。

開園時間	午前9:30～午後5:00 (12月～1月は午後4:30まで)
入園料	大人400円(団体320円) 小人100円(団体80円) ※特別展示開催中 大人500円(団体400円) 小人200円(団体160円) 小学校就学前無料 団体は20人以上
休館日	詳細はホームページでご確認ください。 https://www.parks.or.jp/suizokukan/
問合せ	さいたま水族館 TEL 048-565-1010



【特別展示棟】



【池】



【水辺の花畑エリア】



【コバトンが行く！水辺のワンダーランド】
水辺の生き物がモチーフとなった大型遊具です。幼児向け遊具も併設しています。



航空写真



平面図

Information

【入園料金】 無料（園内有料施設あり） **【防災施設】** 水 井 浄 電 照 へ 放

■主な施設

水族館	特別展示棟	休憩舎
菖蒲田	芝生広場	

■アクセス



【電 車】 東武伊勢崎線「羽生駅」または「加須駅」からタクシーで15分
【 車 】 東北自動車道羽生ICから乗橋方面へ3km
【駐 車 場】 普通車1,078台（うち障がい者用16台）
 大型車22台
【駐車料金】 無料8：00～18：00

24 みさと公園 (みさとこうえん)

総合公園

三郷市の南部、都県境に位置する公園です。小合溜井を挟んだ対岸は、東京都立水元公園です。昭和44年、人口の増加が著しく、都市化が急激に進む中、住民の憩いの場所を確保すべく都市計画決定し、昭和59年に開設しました。水元公園、小合溜井の水面と相まって、密集市街地における貴重な緑のオープンスペースを形成しています。園内には、大型木製遊具「わくわくチャレンジ冒険トリデ」があり、子どもに大人気です。また、バーベキューも楽しむことができます。

■都市計画決定面積 41.1ha ■開設面積 16.9ha
■所在地 三郷市高洲三丁目地内 ■問合せ みさと公園管理事務所 TEL 048-955-2067



【桜】ソメイヨシノを始めとした約400本の桜が咲きます。



【菖蒲田及び自然観察園】浅い水辺に生息する湿生植物「ハナショウブ」約2,000株が、6月上旬に見頃を迎えます。



【小合溜井】江戸川と中川の間に小合溜井があります。これは、18世紀前半の享保年間に造られた遊水地（川の水が増水したときに一時的に水をためて水位を調整する機能をもった池）で、当時は江戸の町を洪水から守り、水田を潤すなど重要な役割を持っていました。



【バーベキュー広場】炊事場68区画（内カマド20基）があります。



【わくわくチャレンジ冒険トリデ（木製遊具）】



【公園展望台】



航空写真



平面図

Information

【入園料金】 無料（園内有料施設あり） 【防災施設】 水 井 浄 電 避 照 へ 放 マ か
 【管理事務所休業日】 なし

■主な施設

こどもの岩	わくわくチャレンジ 冒険トリア
自然観察園	菅蒲田
展望台	花木園
ジョギングコース	バーベキュー広場 (カマド20基、広場68区画)

■アクセス



【電 車】 J R武蔵野線「三郷駅」南口またはつくばエクスプレス「三郷中央駅」から
 バス金町駅南口行きで「みさと公園前」下車徒歩4分
 【バ ス】 J R武蔵野線「三郷駅」南口またはつくばエクスプレス「三郷中央駅」から
 バス金町駅南口行きで「みさと公園前」下車徒歩4分
 東京外かく環状道路、三郷南ICから国道298号を松戸方面へ1.5km、みさと公園入口の信号を右折
 【駐 車 場】 普通車331台（うち障がい者用11台）
 【駐車料金】 普通車 1時間まで200円（超過30分ごとに100円）
 大型車 2時間まで1,000円超過30分ごとに500円
 第一駐車場 4月～10月 8：30～19：00
 11月～3月 8：30～17：30
 第二駐車場 24時間営業

25 加須はなさき公園 (かぞはなさきこうえん)

広域公園

東北自動車道加須ICから南へ3kmに位置する公園で、利根地域の田園風景として特徴的な水と緑を基調に、青毛堀川の多目的遊水地との複合施設として計画されました。

平成4年7月に、プールを中心とした公園が開設され、大型レジャープールのほか、多目的グラウンド、鯉の森、芝生広場、自然観察園などがあり、四季を通して楽しむことができる公園です。

- 都市計画決定面積 56.5ha ■開設面積 36.2ha
- 所在地 加須市船越、下高柳、水深地内 ■問合せ 加須はなさき公園管理事務所 TEL 0480-65-7155



【スライダープール・多目的プール】直線と曲線の2種があります。水色のスライダーは浮き輪に乗って滑るタイプ。多目的プールは本格的に泳ぐこともできます。



【さざなみプール】全長200mのなぎさは日本最大規模です。



【幼児用プール】

【夏季プール】

期 間	7月15日～7月17日、 7月22日～9月3日 詳細はホームページを ご確認ください。 https://www.parks.or.jp/kazohanasaki/
時 間	詳細はホームページを ご確認ください。
入園料	大人 730円 小人 210円 ファミリー券 1,670円 小学校就学前無料 (団体割引あり)
問合せ	加須はなさき公園 TEL 0480-65-7611 (案内)



【加須サイクリングセンター】利根川自転車道に隣接して、サイクリングセンターがあり、休憩所となっています。

また、無料で自転車を貸し出しております。群馬県渋川市から東京ディズニーリゾートまで全長約170kmのサイクリングコースのおおよそ中間に位置しています



【プールフィッシング】夏季プール以外の期間、釣り場を開園しています。



【修景池】



【コバトンの迷宮】平成25年に遊具を一新しました。毎日子供たちの楽しい声が響きます。



航空写真



平面図

Information

【入園料金】 無料（園内有料施設あり）夏季プール期間中は有料
 【管理事務所休業日】 原則月曜日（祝日の場合翌日）

【防災施設】 水 井 浄 電 避 照 へ 放

■主な施設

さざなみプール	(面積 = 3,900㎡) 水深 0 ~ 1.0 m
流水プール	(面積 = 1,144㎡) 水深 1.1 m
多目的プール	(面積 = 850㎡) 水深 1.2 ~ 1.5 m
スライダープール	(面積 = 139㎡) 水深 0.9 m 直線スライダー 延長 27 m 2 レーン曲線スライダー ①延長 64 m ②延長 103 m
幼児プール	(面積 = 164㎡) 水深 0 ~ 0.3 m
ロッカー室	3,540 個
食堂	1 カ所
売店	プールサイドに 2 カ所

グラウンドゴルフ場 兼ゲートボール場	2 面	多目的グラウンド (面積 = 85,000㎡)
修景池 (舟遊場)	(面積 = 13,000㎡) ローボート、ペダルボート	園路 1,450 m

■アクセス



【電 車】 東武伊勢崎線「花崎駅」から徒歩15分
 【 車 】 東北自動車道加須Cから国道125号栗橋方面北大桑交差点から菖蒲方面へ3 km
 県道久喜騎西線大室（東）交差点から花崎駅方面へ1 km
 【駐 車 場】 プールエリア普通車1,200台（うち障がい者用14台）（夏季有料）
 多目的グラウンド116台（通年無料）
 【駐車料金】 無料
 3月～10月 8:00～18:30
 11月～2月 8:00～17:30
 夏季プール期間中のみ有料大型1,670円普通840円
 8:00～18:30

26 権現堂公園 (ごんげんどうこうえん)

広域公園

平成16年の「彩の国まごごろ国体」においてカヌー競技会場となった権現堂調節池と中川の合流部、茨城県との境に位置しています。

桜の名所として親しまれる権現堂の桜堤と権現堂調節池の水辺空間を活かし、レクリエーションの拠点や水とのふれあいの場となる公園として、平成20年4月に開設しました。

桜、あじさいや曼殊沙華等四季折々の花々や、平成23年4月に開設した多目的球技場等が、数多くの方々に親しまれています。令和4年10月に、デイキャンプ場や大型遊具が設置された2号公園を開設し、全面開園となりました。

■都市計画決定面積 34.8ha ■開設面積 34.8ha

■所在地 幸手市大字外国府間、高須賀、権現堂、内国府間、北三丁目、久喜市小右衛門地内


■問合せ 権現堂公園管理事務所 1号公園 TEL 0480-53-1553 2号公園 TEL 0480-53-8787 4号公園 TEL 0480-44-0873



【1号公園】多目的運動広場を活用し、レクリエーションの場として楽しめます。



【3号公園】歴史と文化の薫る万葉をテーマにした緑の多い公園です。



【4号公園】春は、桜・菜の花、初夏はアジサイ、秋はマンジュシャゲ、冬はスイセンなど四季折々の花が楽しめます。



【2号公園】権現堂調節池の水辺空間を活かした「緑に囲まれた水辺のレクリエーション拠点」がテーマの公園です。デイキャンプ場や大型遊具が楽しめます。



【菜の花】



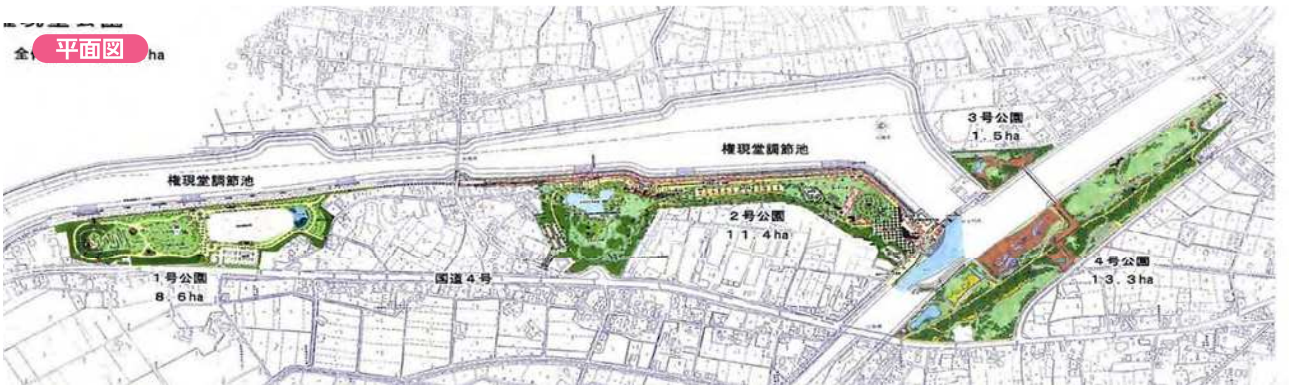
【味の茶屋】



【草刈りヤギたち】平成25年度から、草刈りをヤギたちにも手伝ってもらっています。



【あじさい】



Information

主な施設

1号公園	多目的運動広場、多目的球技場、遊具広場
2号公園	デイキャンプ場、大型遊具
3号公園	健康遊具
4号公園	桜堤、疎林広場、修景池、菜の花畑、峠の茶屋

アクセス



【1号公園】

【電 車】 東武日光線「南栗橋駅」から南東へ徒歩20分（1.5km）
 【バ ス】 国道4号線権現堂桜堤交差点から宇都宮方面へ2km

【2号公園】

【電 車】 東武日光線「南栗橋駅」から約2.0キロメートル
 【バ ス】 国道4号権現堂桜堤の交差点から二つ目の信号

【3号公園】

【電 車】 東武日光線「幸手駅」東口から徒歩35分（2.6km）
 【バ ス】 東武日光線「幸手駅」東口「五霞町役場」行き「権現堂」下車
 【車】 国道4号線権現堂桜堤交差点から宇都宮方面へ500m先右折

【4号公園】

【電 車】 東武日光線「幸手駅」東口から徒歩30分（2.2km）
 【バ ス】 東武日光線「幸手駅」東口「五霞町役場」行き「権現堂」下車
 【車】 国道4号線権現堂桜堤交差点脇

【駐車場】

【1号公園】 普通車218台（うち障がい者用4台）
 【2号公園】 普通車279台（うち障がい者用〇台）
 【3号公園】 普通車130台（うち障がい者用3台）
 【4号公園】 普通車500台（うち障がい者用7台）

【駐車料金】

無料
 4月～9月 8：30～19：00
 10月～2月 8：30～17：00
 3月 8：30～17：00

県東部、松伏町の北部に位置する26.5haの公園です。南側は県道春日部松伏線、北側は県道野田岩槻線に接し、多くの来園者が訪れています。

里山、広場、水辺からなる原風景を創出し、樹林や野鳥、草花、昆虫などとの触れ合いを通じて、公園利用者が心も体も元気になることを目指して計画した公園です。

中川と大落古利根川に挟まれた平坦な区域に、地域のランドマークとなる緑豊かな丘を建設発生土を活用して築くなど、環境に配慮した都市公園として平成19年4月に開設しました。

■都市計画決定面積 26.5ha

■開設面積 26.5ha

■所在地 松伏町大字大川戸地内

■問合せ まつぶし緑の丘公園管理センター

TEL 048-991-1211



【芝生広場】



【遊具】



【管理センター】



【展望台】



【じゃぶじゃぶ流れ】



【野鳥の水辺】





【春の花まつり】



平面図

Information

【入園料金】 無料（園内有料施設あり） 【防災施設】 水 井 電 照 へ 放

■主な施設

管理センター	事務室、レクチャーホール1室、サークル室3室、展示ホール
芝生広場	3ha
四阿	3棟
じゃぶじゃぶ流れ、大型休憩舎、遊具、展望台	
木道	339m

■アクセス



- 【電 車】 東武スカイツリーライン「せんげん台駅」又は、「武里駅」から北東へ約4km
- 【バ ス】 東武スカイツリーラインせんげん台駅からまつぶし緑の丘公園行又は松伏町役場行「まつぶし緑の丘公園」(約12分)停留所下車
- 【 車 】 国道4号バイパス平方交差点又は赤沼交差点から松伏方面へ約2km (約4分)
- 【駐 車 場】 3カ所普通車488台 (うち障がい者用14台)
- 【駐車料金】 無料 7:00～21:20
西駐車場のみ 7:00～17:00

春日部市南西部に位置するみどり豊かな公園です。「春日部夢の森公園」は、みどりの少ない都市部において、まとまった緑を県民の皆さんとの協働により創出することを目的に設置した公園です。公園内で県民の皆さんが育苗や植樹、樹木の育成等を行い、明るい落葉樹の森などみどりを創ることによって、潤いや安らぎのある自然環境を次世代に引き継ぐことを目指しています。

■都市計画決定面積 16.0ha ■開設面積 13.99ha

■所在地 春日部市下大増新田地内 ■問合せ 春日部夢の森公園管理棟 TEL 048-796-3787



【公園碑】 令和3年10月1日に開設しました。



【調整池 (南池)】



【管理棟】



【築山】



【トイレ】



【北園休憩舎】



【森づくり活動】



航空写真



平面図

Information

【入園料金】 無料（園内有料施設あり） 【防災施設】 水 井 電 照 へ 放

■主な施設

管理センター	サークル室（3室）
築山	ジョギングコース
芝生広場	3ha

■アクセス

- 【電 車】 東武野田線（アーバンパークライン）
「豊春駅」から徒歩26分
- 【バ ス】 東武伊勢崎線（スカイツリーライン）
「春日部駅」から、バス「かすかべ温泉」行
きに乗車、「かすかべ温泉」停留所で下車、
徒歩7分
- 【 車 】 岩槻Cから国道16号を春日部方面へ
4.0km、増戸（北）の信号を右折
- 【駐 車 場】 3普通車79台（うち障がい者用2台）
- 【駐車料金】 無料

29 荒川大麻生公園 (あらかわおおあそうこうえん)

都市緑地

熊谷市西部に位置する荒川左岸河川敷の、みどり豊かな公園です。昭和61年11月に吉見総合運動公園に次ぐ2番目のゴルフ場を有する公園として開設しました。秩父鉄道「ひろせ野鳥の森」駅から徒歩でアクセスできるエリアに、木陰に囲まれたグラウンド(自由広場)、県内でも有数の野鳥の渡来地となっている「野鳥の森」、河原特有の草花が咲き誇る「野草の広場」が整備されています。

■都市計画決定面積 175.1ha ■開設面積 166.7ha ■所在地 熊谷市広瀬、押切、樋春地内、大麻生、川原明戸
■問合せ (公財) 埼玉県生態系保護協会 TEL 048-645-0570



【野草の広場】カラワナデシコ・カワラヨモギ・カワラハハコ・カワラサイコなど、河原特有の環境にくらす希少な植物を保全するため、ボランティアの方々と共に、火入れなどの環境管理作業を行っています。特にピンクの可憐な花をつけるカラワナデシコについては、県内の平野部では最大の自生地となっています。



【河川敷の多様な自然で遊ぶ・学ぶ「観察会」】

「野鳥の森」は夏でも涼しく、多くの動植物のすみかとなっています。公園の森・草地・河川敷・グラウンドという多様な環境は、年間を通じて100種類以上の野鳥を観察することができます。この豊かな自然を活かし、「親子で自然体験」「生物多様性が実感できる生きもの観察」「生きもの生育環境を守り育てるボランティア作業」等をテーマにしたイベントを開催しています。



【自由広場】





【大麻生ゴルフ場】 コースは18ホール、フラットなつくりで、フェアウェイは広く、各ホールの周りに樹木が茂り、林間コースの雰囲気を楽しめます。クラブハウス、駐車場あり。

問い合わせ (株)さいたまリバーフロンティア
TEL 048-533-7773



航空写真



平面図

Information

【入園料金】 無料（園内有料施設あり）（ゴルファーは問い合わせ） **【防災施設】** なし

■主な施設

自由広場、野鳥の森
ゴルフ場 18ホール、クラブハウス

■アクセス



【自由広場】
【電車】 「ひろせ野鳥の森駅」から徒歩5分
【車】 国道140号ひろせ野鳥の森入口交差点から約2km
【駐車場】 1カ所、普通車42台（うち障がい者用3台）
【駐車料金】 無料24時間開放

30 熊谷スポーツ文化公園 (くまがやすぽーつぶんかこうえん)

広域公園

熊谷駅から北東へ約5kmに位置し、魅力ある地域づくりを推進するため、文化、スポーツ、レクリエーション活動の拠点となり、埼玉県を代表するスポーツ施設がある公園として計画されました。

平成3年に、ラグビー場を中心に、ソフトボール場、散策路、さらに平成15年7月には、平成16年開催の第59回国民体育大会のメイン会場となる陸上競技場や彩の国熊谷ドームを開設しました。

また、ラグビー場は令和元年にはラグビーワールドカップ2019™の会場となりました。

■都市計画決定面積 99.7ha ■開設面積 88.3ha ■所在地 熊谷市上川上、上之、上中条、今井、大塚地内
 ■問合せ 熊谷スポーツ文化公園管理事務所 TEL 048-526-2004



【ラグビー場】



【ジョギングコース】 約4.4kmのジョギングコースは、ソフトな路面になっていて人気があります。



【さくらオーバルフォート】

使用できる施設	宿泊棟、管理棟、グラウンド、屋内運動場
問い合わせ	埼玉県ラグビーフットボール協会 TEL 048-577-7107



【彩の国くまがやドーム】



【彩の国くまがやドーム (多目的運動場)】



【ソフトボール場】



【陸上競技場】



【子供の広場】



航空写真



平面図

Information

【入園料金】 無料（園内有料施設あり） 【防災施設】 水 井 浄 電 照 避 へ 放
 【管理事務所休業日】 原則第二火曜日 ※ただし、月によって異なります。

■主な施設

陸上競技場	第一種公認陸上競技場 IAAF クラス 2 認証陸上競技場 延床面積 約 22,500㎡ 階数 4 階 席数 約 15,000 席 トラック 400 m 9 レーン 跳躍走路 4 本、棒高跳走路 2 本
補助陸上競技場	第 3 種公認陸上競技場 トラック 400 m 8 レーン 跳躍走路 1 本 棒高跳走路 1 本
投てき場	やり投げ、ハンマー投げ、円盤投げ、 砲丸投げ等
彩の国くまがやドーム	体育館 3,327.75㎡ バスケットボール 3 面 バレーボール 4 面 多目的運動場 12,923㎡ テニス 16 面（内 8 面は、フットサルコートと兼用） ゲートボール 20 面 トレーニングルーム 418.52㎡
西グラウンド	（面積 12,250㎡） 収容人数 345 人 天然芝（一部人工芝）

グラウンド・ゴルフ場	面積 7,000㎡	B グラウンド	（面積 14,400㎡） 収容人数 6,700 人 天然芝
ラグビー場 A グラウンド	〔計画内容〕 グラウンド 10,720㎡ 天然芝ティフグラウンド（一部人工芝） スタンド メインスタンド 鉄筋コンクリート造 一部鉄骨造 4 階建て ほか 延床面積 約 28,000㎡ 建築面積 約 16,000㎡ 収容人数 約 24,000 人	C グラウンド	（面積 16,000㎡） 天然芝
		D グラウンド	（面積 10,720㎡） 天然芝 （一社）埼玉県ラグビーフットボール協会が管理
		ソフトボール場	グラウンド 5,200㎡ スタンド 2,500㎡ 両翼 70 m スタンド（芝生一部ベンチ席） 約 5,000 人
		ジョギングコース	4.4km

■アクセス



【バ ス】 熊谷駅（北口）より国際十王交通バス
代表例「くまがやドーム」行「くまがやドーム」下車
 【 車 】 国道17号バイパス「肥塚」交差点又は「熊谷スポーツ文化公園入口」
交差点から700m
 【駐 車 場】 常設 約1,400台（臨時 約1,400台）
時間 5：00～22：00
駐車料金無料（一部有料日あり）

31 秩父ミュージズパーク (ちちぶみゅーずぱーく)

広域公園

秩父と小鹿野町にまたがる緑豊かな長尾根丘陵に位置しています。
約375haの広大な敷地を、スポーツの森ゾーン、音楽の森ゾーン、文化の森ゾーンに分け、それぞれのゾーンは、延長約3kmの「スカイロード」でつながっています。

■都市計画決定面積 375.0ha (うち県 125.0ha)

■開設面積 271.3ha (うち県 117.9ha)

■所在地 秩父市別所、久那、寺尾、小鹿野町長留地内

■問合せ 秩父ミュージズパーク管理事務所

TEL 0494-25-1315



【フォレストアドベンチャー】専用の安全ハーネスを装着して、森の木から木へケーブルやはしごを使い空中移動していくフランス発祥の新感覚アスレチック。現在世界中で流行しており、日本でも14ヶ所目となる秩父ミュージズパークは国内最大級。鳥と同じ目線になって森の中を大冒険! 大声が出ちゃう楽しさです。



【パルテノン】



【ミュージズの泉】




【キッズ遊具】



【園路】

音楽の森ゾーン



【野外ステージ】収容人員5,000人、鉄筋コンクリート2階建て、演劇、各種コンサート等多目的に利用されイベントがない際には憩いの場として利用できます。



【音楽堂】収容人員600人、鉄筋コンクリート2階建て、ギリシャ風神殿をイメージした音楽ホールで、クラシック演奏を主体とする音楽ホールです。

文化の森ゾーン

旅立ちの丘、大庭園などがあります。



【モニュメント「旅立ちの丘」】このモニュメントは展望台も兼ねており、メロディが流れる通路を先端のステージまで進むと、卒業ソング「旅立ちの日に」が流れます。



【スカイロード】延長約3km、幅員18mのジョギング、遊歩道とサイクリングコースです。スカイトレイン(連節バス)が走っています。秋にはイチョウの壮観な紅葉が見られます。

