



2023

埼玉県の 都市公園



中央エリア

① 大宮公園	1
② 戸田公園	3
③ 上尾運動公園	5
④ 秋ヶ瀬公園	7
⑤ 北浦和公園	9
⑥ 北本自然観察公園	11
⑦ 埼玉スタジアム2002公園	13

西部エリア

⑧ 森林公園緑道	15
⑨ 国営武蔵丘陵森林公園	16
⑩ 所沢航空記念公園	17
⑪ こども動物自然公園	19
⑫ 吉見総合運動公園	21
⑬ 川越公園	23
⑭ 和光樹林公園	25
⑮ 彩の森入間公園	27
⑯ 狭山稲荷山公園	29
⑰ 新座緑道	31

東部エリア

⑱ 吉川公園	32
⑲ 久喜菖蒲公園	33
⑳ さきたま古墳公園	35
㉑ さきたま緑道	37
㉒ 花の里緑道	38
㉓ しらかばと公園	39
㉔ 羽生水郷公園	41
㉕ みさと公園	43
㉖ 加須はなさき公園	45
㉗ 権現堂公園	47
㉘ まつぶし緑の丘公園	49
㉙ 春日部夢の森公園	51

北部エリア

㉚ 荒川大麻生公園	53
㉛ 熊谷スポーツ文化公園	55

秩父エリア

㉜ 秩父ミュージアムパーク	57
---------------	----

主な公園ニュース	59
公園施設利用案内	61
埼玉県県営公園施設予約サービス	67
問合せ先一覧	68

データ編

県営(国営)公園調査	69~72
県営公園の防災施設設置状況等一覧	73
埼玉県の都市公園整備状況	74
都市公園面積・ 一人当たり都市公園面積推移	74
日本の大都市における公園整備状況	74
市町村別都市公園整備状況	75
全国の都市公園整備状況	76
都道府県営公園整備状況	77
市町村営公園整備状況	78
都市公園の定義・都市公園の役割	79
都市公園の種類	80



各公園ページの見かた

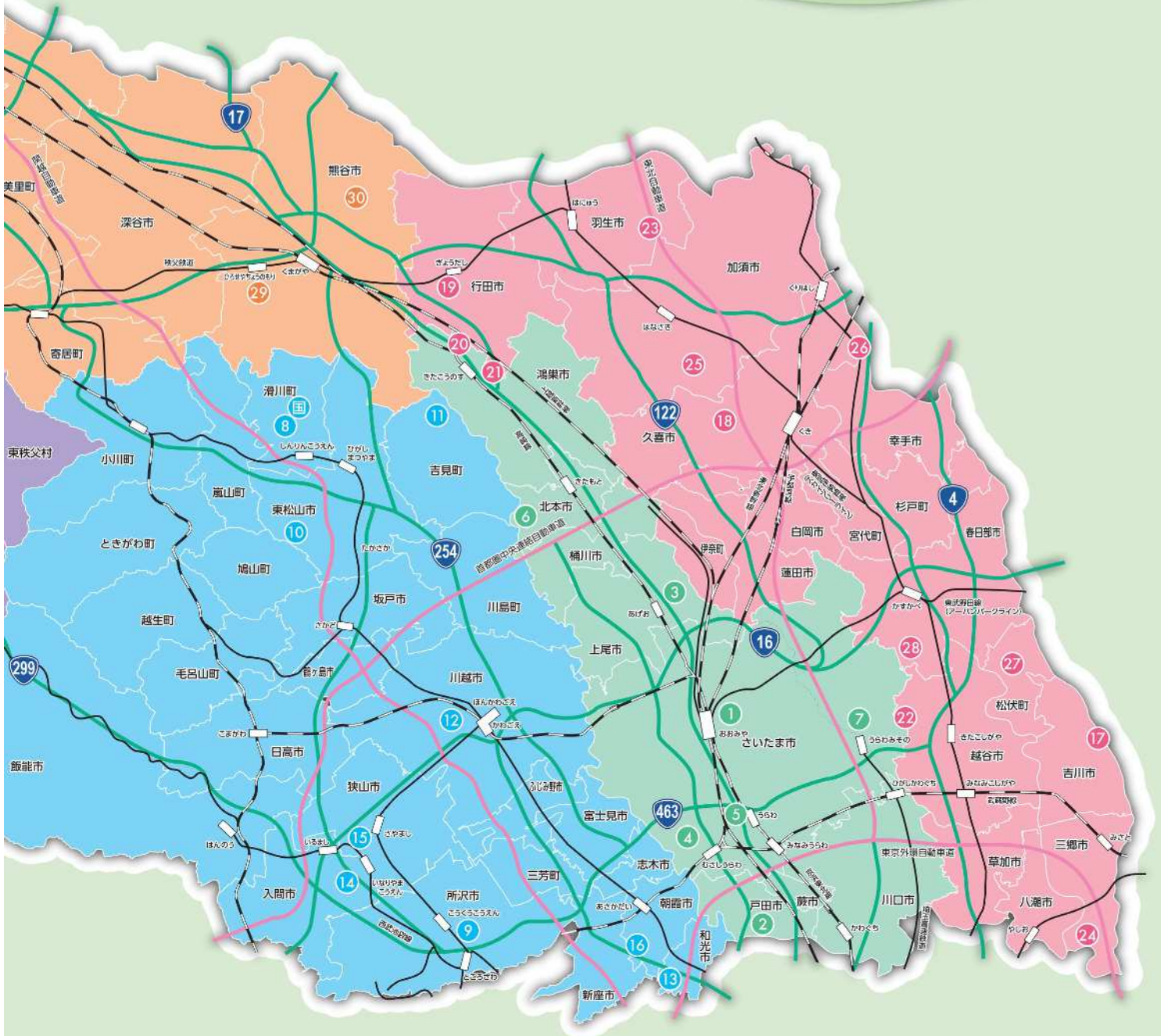
- ・特に日付の無いものは、令和5年4月時点の内容です。
- ・ボート、釣り、プールの営業日は令和4年度の場合です。

データ 【防災施設】

- | | | | | |
|----------|---------|--------|------------|----------|
| 水 耐震性貯水槽 | 井 井戸 | 浄 浄化装置 | 電 非常用電源 | 遊 避難施設 |
| 照 夜間照明 | ヘ ヘリポート | 放 放送施設 | マ マンホールトイレ | か かまどベンチ |



埼玉県の 都市公園マップ



1 大宮公園 (おおみやこうえん)

広域公園

1885 (明治18) 年に氷川神社に隣接して開設され (当時の名称は「氷川公園」)、県営公園の中で最も長い歴史を有する公園です。

桜やアカマツ、梅林が特徴的で、お花見の時期をはじめ年間を通じて多くの来園者でにぎわいます。園内には、サッカー場、野球場、陸上競技場兼双輪場、テニスコートなどの運動施設があり、スポーツも公園の特徴の一つとなっています。この他、舟遊池 (ボート池)、小動物園、児童遊園地、歴史と民俗の博物館もあり、多くの県民に親しまれています。

■都市計画決定面積 73.4ha ■開設面積 67.8ha

■所在地 さいたま市大宮区高鼻町、寿能町、堀の内町、見沼区大和田地内

■問合せ 大宮公園事務所 TEL 048-641-6391 / 大宮第二公園・大宮第三公園管理事務所 TEL 048-642-2228

大宮公園 (開設面積 34.6ha)



【舟遊池】



【日本庭園】



【白鳥池】



【桜】 園内には約1,000本の桜の木があります。開花時期にはたくさんの方がお花見に訪れます。



【小動物園】 昭和28年開設の歴史ある動物園。フラミンゴ等放し飼いの大型フライングケージや熊のヨリーが人気、約60種、約300点を展示飼育しています



【時計塔広場とアカマツ】 園内には樹齢100年を超える赤松林が広がっています。

中央エリア

1

第二公園 (開設面積 23.4ha)



【芝川第7調節池】



【ワークショップ】

第三公園 (開設面積 9.8ha)



【みめまの広場】



【梅林】 紅梅、白梅、しだれ梅など500本あり、毎年2月中旬から3月に「梅まつり」が開催されます。



【公園ギャラリー】 趣味の写真展や絵画展等に貸出しを行っている緑あふれる環境の展示ギャラリーで、テニスコート等の受付窓口でもあります。



【みめまの沼、みめまの森】 見沼田んぼの原風景を活かした人や生物にやさしい緑、水の空間です。



【プレーパーク】第三公園では子どもも大人も参加者みんなで作る手作りの冒険遊び場「プレーパーク」を開催しています。



航空写真



平面図

Information

【入園料金】 無料（園内有料施設あり） 【防災施設】 水 井 浄 電 避 照 へ 放 マ か

【管理事務所休業日】 大宮公園：無休（年末年始を除く） / 大宮第二・第三公園：第1月曜日、12月の第2月曜日、年末年始（12/31、1/1）

■主な施設

【大宮公園】

硬式野球場	センター 122 m 両翼 99 m 収容人数 20,500 人 ※大会専用 ☎ 048-642-8367
大宮公園 サッカー場 (さいたま市)	フィールドサイズ 105 m × 68 m (天然芝) 夜間照明 1,500lx 収容人数 15,600 人
陸上競技場兼 双輪場	双輪場 1 周 500 m 収容人員 20,000 人
水泳競技場	競泳用プール 50 m 9 コース 補助用プール 25 m 5 コース 収容人員 1,856 人 日本水泳連盟公認 ※大会専用
弓道場	射場鉄筋コンクリート造平屋建 753㎡、 遠射場 60 m 3 人立、 近的射場 28 m 10 人立 ※大会専用
小動物園	哺乳類、鳥類 開園時間 10:00 ~ 16:00 ※休園日 月曜日 (祝日の場合は翌日)、12/29 ~ 12/31

児童遊園地	飛行塔、バッテリーカー、ブランコ、 砂場 等 ※飛行塔、バッテリーカーは木・金曜日休み
博物館	問い合わせ 歴史と民俗の博物館 ☎ 048-641-0890

【第二公園】

テニスコート	人工芝コート 22 面
軟式野球場	センター 110 m、両翼 87 m
管理棟	男子、女子ロッカー各 100 個 シャワー男女各 3

■アクセス



大宮公園
【電 車】 JR 大宮駅東口から徒歩20分又は東武アーバンパークライン大宮公園駅：北大宮駅から徒歩10分
【駐 車 場】 2か所、普通車278台（うち障がい者用10台）
【駐車料金】 有料 24時間利用可（1時間まで200円、以降30分ごと100円）

第二公園・第三公園
【電 車】 JR 大宮駅東口から徒歩30分又は東武アーバンパークライン大宮公園駅から徒歩20分
【バ ス】 JR 大宮駅東口から東武バス「宮下・岩槻駅（大50）」に乗車10分「鹿島橋」又は「芝川」下車
国際興業バス（西中野回り） 導守中回り循環（大15-2）」乗車15分「芝川」下車
【駐 車 場】 259台（うち障がい者用12台・第二公園）
68台（うち障がい者用4台・第三公園）
【駐車料金】 無料 4月～9月 8:00～19:00
10月～3月 8:00～17:30

茶室	木造平屋建 延床面積 67.5㎡ 茶室 2 室 (8 畳、4.5 畳) 水屋 2 室 (5 畳、4.5 畳)
多目的広場	(臨時駐車場 1,410 台)
公園ギャラリー	鉄骨造 2 階建 延床面積 821㎡

【第三公園】

みめまの広場、憩いの広場、みめまの沼（調整池兼修景池）みめまの森、防災施設（放送施設・貯水槽）

荒川に面し、漕艇場を中心とした公園です。昭和初期に建設された「戸田漕艇場」が前身です。昭和39年の東京オリンピックにおける漕艇競技会場に決まったことから、県が漕艇場の拡幅や周辺施設の整備を行いました。園内には当時の聖火台も展示されています。オリンピック後は県営公園として現在に至ります。

漕艇場は全国屈指のボート競技施設として、平成16年「彩の国まごころ国体」のボート競技会場となったほか、現在も多くの大会や練習に使われています

■都市計画決定面積 90.0ha (うち県 83.4ha)

■開設面積 35.2ha

■所在地 戸田市戸田公園地内

■問合せ 戸田公園管理事務所

TEL 048-442-2424



【漕艇場 (ボート競技場)】 東京オリンピック以来、昭和42年及び平成16年埼玉国体、全日本選手権大会などの大きな大会が開催されています。全長2,400m幅員90m (12.5m×6コース)の競技場で、2,000m級の直線静水コースはわが国最大規模の施設です。艇庫やスタンドなどの付帯施設も備えています。ボート競技の専用施設であるため、ボート競技会又はその練習にのみ使用が制限されています。4月から12月にかけて90日間程度の競技会が開かれます。



【艇庫】



【S39東京オリンピックで使われた聖火台】



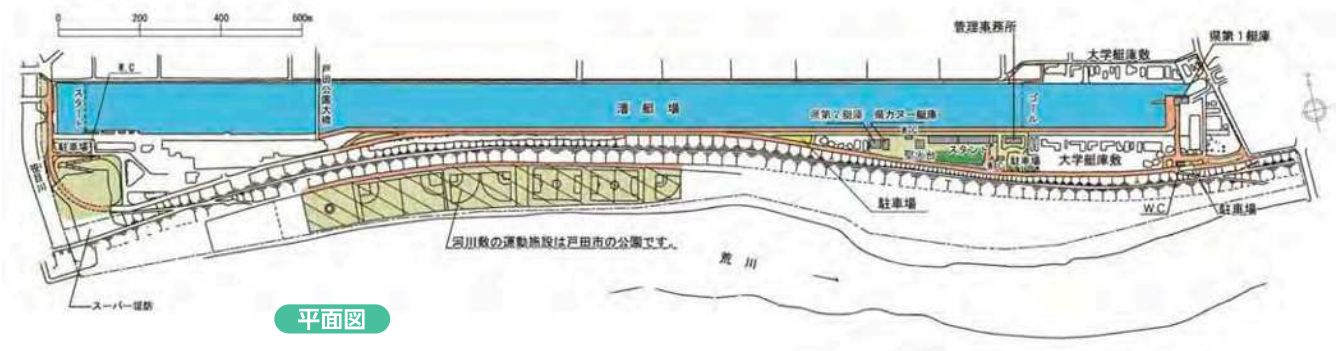
【高台広場】



【スーパー堤防】



航空写真



平面図

Information

【入園料金】 無料（園内有料施設あり） 【防災施設】 水 井 浄 電 避 照 へ 放 マ か

【管理事務所休業日】 毎週月曜日（月曜日が祝日の場合はその翌日）、年末年始

■主な施設

漕艇場	水深 25m、全長 2,400 m 幅 90 m 6 コース
スタンド	延床面積 439㎡
艇庫	県第1艇庫 鉄筋コンクリート造 2階地下1階 延床面積 1,142㎡集会室、合宿所
	県第2艇庫 鉄骨造 2階建 延床面積 887㎡、集会室
	県カヌー艇庫 鉄骨造延床面積 315㎡

■アクセス



【電 車】 JR 埼京線「戸田公園駅」から徒歩20分
 【バ ス】 戸田市コミュニティバス（南西循環）
 「県営戸田公園」下車
 【 車 】 国道17号
 さいたま市方面から川岸3丁目交差点を右折
 東京方面から川岸1丁目交差点を左折
 新大宮バイパス（国道17号）早瀬交差点から
 富士見橋を渡り右折、戸田橋方面へ
 ※距離は管理事務所まで
 ・川岸3丁目から 1.2 km
 ・川岸1丁目から 700m
 ・早瀬交差点から 3 km
 【駐 車 場】 普通車54台（うち障がい者用3台）
 【駐車料金】 無料
 4月～9月 8：30～19：00
 10月～3月 8：30～17：30

上尾運動公園 (あげおうんどうこうえん)

上尾駅から南西1.5kmに位置し、園内には陸上競技場、県立武道館などの運動施設があるほか、コナラやエゴノキなどからなる樹林が特徴的な公園です。周辺は開発が進んで住宅地が広がっており、この公園は市街地の中の貴重な緑のオープンスペースとなっています。

昭和42年の第22回国民体育大会にあたり、主会場として陸上競技場などが建設されました。その後、昭和46年にはレジャープールが建設され、令和4年3月にプール営業が終了するまで、さいたま水上公園として親しまれました。平成15年に県立武道館、平成27年には埼玉アイスアリーナがオープンし、年間を通じて多くの来園者が訪れています。

- 都市計画決定面積 39.2ha ■開設面積 37.1ha
- 所在地 上尾市愛宕、日の出、東町地内
- 問合せ 上尾運動公園管理事務所 TEL 048-771-4245



【陸上競技場】昭和42年の国体では主会場として、開会式・閉会式がおこなわれました。メインスタンドは鉄筋コンクリート3階建て、外周は芝スタンドとなっています。



【資料展示室】1967年国体や1964年東京オリンピックの資料を展示しています。イベント時等に一般開放をしています。



【体育館】昭和42年の国体に合わせて建設されました。卓球やバドミントンなどの大会が開催されています。



【県立武道館】

時 間	午前9:00～午後9:00
使用できる施設	●主道場 ●第1、第2道場 ●近的・遠的弓道場 ●屋内相撲場 ●屋外相撲場
使用料	お問い合わせください
問合せ	県立武道館 TEL048-777-2400



【埼玉アイスアリーナ】

時 間	午前10:00～午後6:00 (一般利用) 午後6:15～午後9:45 (貸切利用)
使用できる施設	メインリンク 60m×30m (国際規格) サブリンク 46m×16m
使用料	お問い合わせください
問合せ	埼玉アイスアリーナ TEL048-775-3456



【非常災害用井戸格納庫及び防災倉庫】



航空写真



平面図

Information

【入園料金】 無料（園内有料施設あり） 【防災施設】 水 井 浄 電 避 照 へ 放 マ か
 【管理事務所休業日】 月 1 回（不定）

■主な施設

【上尾運動公園】

陸上競技場	(面積 = 34,800㎡) 第2種公認陸上競技場、収容人員 40,200人 (メインスタンド8,200人、芝スタ ンド32,000人(うち障害者用スタ ンド20人)、トラック1周400m、 8コース全天候型、フィールド内面 芝張)
補助競技場	トラック1周400m、6コース (100m直線コースは8コース)、陸 上の練習や運動会にも利用可
体育館	(敷地面積 = 5,204㎡、延床面積 7,905㎡) 収容人員2,682人(客 席数2,482席、フロア200席)用途: バスケットボール3面、バレーボ ール3面、バドミントン12面、卓球 50面、屋内テニス3面
テニスコート	クレーコート5面
児童遊園地	(面積 = 4,873㎡) 複合遊具、ブラン コ 他
ジョギングコース	1周800m、ウレタン舗装

■アクセス



上尾運動公園

【電 車】 J R 高崎線「上尾駅」東口から徒歩20分
 【バ ス】 J R 上尾駅東口から大宮駅東口行または
 J R 大宮駅東口から上尾駅東口行とも
 「上尾運動公園」下車徒歩10分
 【駐 車 場】 体育館前
 普通車92台 (うち障がい者用3台) (2,434㎡)
 陸上競技場北側
 普通車223台 (うち障がい者用6台) (5,625㎡)
 【駐車料金】 無料 8 : 30 ~ 18 : 00

さいたま市桜区、荒川の左岸側（東側）の主に河川敷で、秋ヶ瀬橋から羽根倉橋の間にある公園です。昭和41年、当時の課題であった、都市の拡大による公園や緑地の不足への対策を目的として都市計画決定し、昭和46年に63haを開設しました。その後、段階的に整備を進め、現在の開設面積は100haとなっています。

園内には、野球場、サッカー場、テニスコートなどスポーツ施設のほか、子供の森や野鳥園も整備されています。また、バーベキューも楽しむことができます。

■都市計画決定面積 163.7ha ■開設面積 100.1ha

■所在地 さいたま市桜区大字栄和、大久保領家、山久保、神田、下大久保、町谷、西堀、道場ほか地内

■問合せ 秋ヶ瀬公園管理事務所 TEL 048-865-7966



【野球場・ソフトボール場】野球場が11面、ソフトボール場が6面整備されています。



【子供の森】広大な森の中で、子供たちと一緒に安心して遊び、またみどりの散策を満喫できます。遊技施設も整備されています。



【サッカー場・ラグビー場】サッカー場が2面、ラグビー場が1面整備されています。



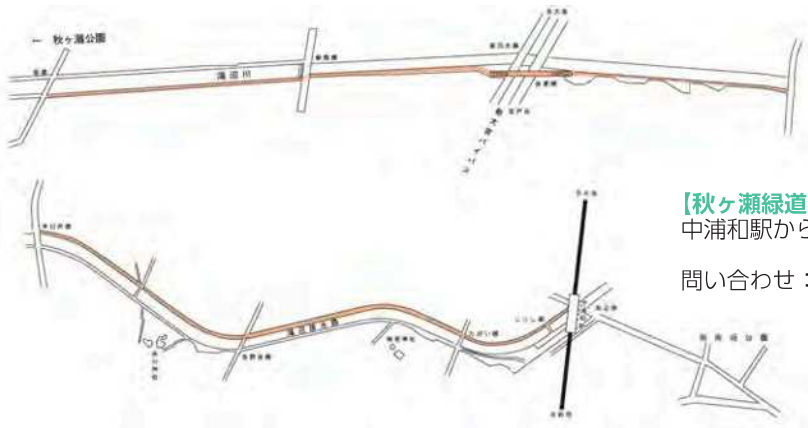
【ターゲットボードゴルフ】平成18年4月、生涯スポーツエリアとしてオープンしました。



【テニスコート】テニスコートが22面整備されています。



【炊事場】アウトドアの人気により、家族や仲間が集うレクリエーションの場としてにぎわっています。50区画あり、利用期間は3月から11月までとなっています。



【秋ヶ瀬緑道】

中浦和駅から秋ヶ瀬公園を結ぶ、延長2.2kmの緑道です。

問い合わせ：大宮公園事務所 TEL：048-641-6391



航空写真



平面図

Information

【入園料金】 無料（園内有料施設あり） 【防災施設】 なし

【管理事務所休業日】 無休（年末年始を除く）

■主な施設

軟式野球場	11面
ソフトボール場	6面
サッカー場	2面
ラグビー場	1面
テニスコート	22面
炊飯場	50区画
子供の森、野鳥園、希望のくに、三ツ池園地、ピクニックの森	

■アクセス



【電 車】 JR 埼京線「中浦和駅」から徒歩30分（秋ヶ瀬緑道2.2km）

【バ ス】 JR 浦和駅西口から志木駅行「さくら草公園」下車徒歩3分
JR 浦和駅西口から大久保浄水場行で「道場」又は「下大久保」下車徒歩15分

【駐 車 場】 普通車977台（うち障がい者用27台）

【駐車料金】 無料 5：00～19：00

5 北浦和公園 (きたうらわこうえん)

近隣公園

J R京浜東北線、北浦和駅前にある公園です。
 昭和46年の埼玉大学の移転に伴い、その跡地を活用するため、公園として都市計画決定され、昭和49年に開設しました。昭和57年には公園内に県立近代美術館が建設されました。
 この公園は市街地における貴重な緑のオープンスペースとなっており、多くの人々の憩いの場となっています。

- 都市計画決定面積 4.6ha (うち県3.5ha)
- 開設面積 3.5ha
- 所在地 さいたま市浦和区常盤九丁目地内
- 問合せ 埼玉県立近代美術館 TEL 048-824-0111



【県立近代美術館】 昭和57年11月3日開館しました。現在、教育局が所管しています。[MOMASコレクション] では、埼玉にゆかりのある作家と、その作家に影響を与えた国内外の優れた作品などを展示しています。また、年に5回程度の企画展を実施しています。

時間	午前10:00～午後5:30 (入館は午後5:00まで)
入館料	お問い合わせください
休館日	月曜日(祝日を除く)、年末年始、メンテナンス日(お問い合わせください)
問合せ	県立近代美術館 TEL048-824-0111

中央エリア

9



約10分間音楽が奏でられ、それに合わせて大小様々な噴水が踊るような仕組みになっています



【音楽噴水】



【彫刻広場】



【オブジェ】



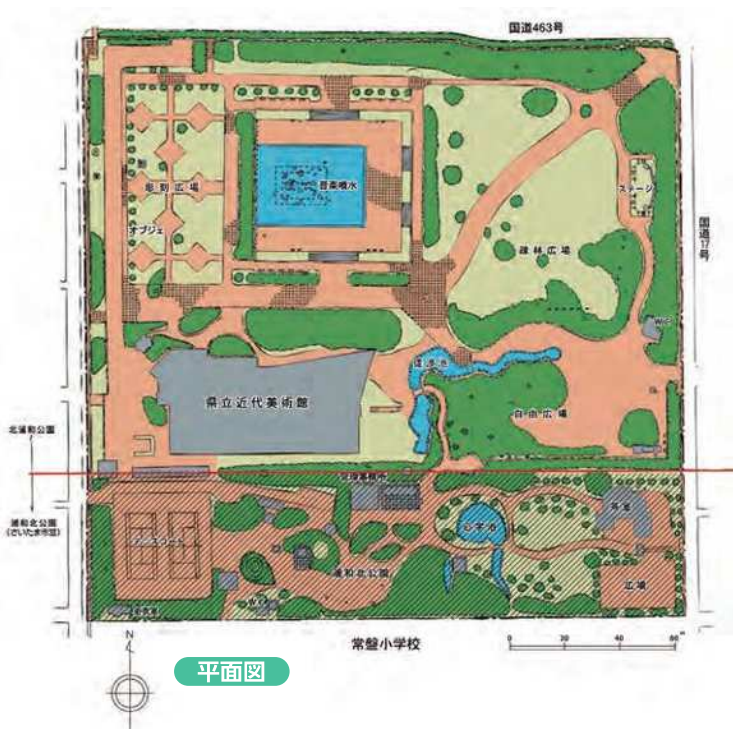
【噴水】



航空写真



【滑り台】



平面図

Information

【入園料金】 無料（園内有料施設あり） 【防災施設】 水 井 浄 電 避 照 放 マ か

※平成 15 年 4 月 1 日から埼玉県教育局の所管となりました。

■主な施設

彫刻広場、音楽噴水、徒渉池、疎林広場、自由広場、ステージ、美術館

■アクセス



【電 車】 J R 京浜東北線「北浦和駅」西口から徒歩3分

J R 埼京線「南与野駅」から徒歩15分

【駐車場】 なし

北本市の(南西部、荒川の河川敷に接する石戸宿地区に位置し、JR高崎線北本駅から3.5km、圏央道・桶川北本ICから2kmほどの場所にあります。荒川に向かって小川が流れ込む谷状の地形からなり、(雑木林や湿地など多様な自然環境が残されています。

小動物のオアシスとして良好な環境の確保を図るため、都市近郊の恵まれた自然を保全し、その中で自然と触れ合い、憩い、そして学べる場となるアーバンエコロジーパーク(自然生態観察公園)を目指して整備しています。また、公園内は森林セラピーロードにも認定されています。自然学習センターでは「定例自然かんさつ会」をはじめ、「キッズ生きもの研究室」、「しぜん工作教室」など、自然に親しみ、学べる数多くのイベントを実施しています。環境部みどり自然課が管理しています。

■都市計画決定面積 32.9ha ■開設面積 27.1ha

■所在地 北本市石戸宿三丁目、六丁目、七丁目、荒井五丁目、六丁目地内

■問合せ 埼玉県自然学習センター TEL 048-593-2891



【埼玉県自然学習センター】



【幼児団体の自然ふれあい活動】



【湿地の園路と来園者】



【小学生団体の自然学習】



【秋の自然観察オリエンテーリング】



【ハツ橋】



航空写真



平面図

Information

【入園料金】 無料（園内有料施設あり） 【防災施設】 水 井 浄 避 放

主な施設

自然観察路、木道、ハツ橋、自然学習センター

アクセス



【電 車】 J R 高崎線「北本駅」西口から約3.5km
 【バ ス】 J R 北本駅西口から川越観光バス北里大学
 メディカルセンター行または石戸蒲がクラ
 入口行「自然観察公園前」下車徒歩1分
 【駐 車 場】 普通車95台（うち障がい者用5台）
 【駐車料金】 無料 24時間開放

7 埼玉スタジアム2002公園

(さいたますたじあむにまるまるにこうえん)

運動公園

さいたま市東部、東北自動車道沿いにある約30haの公園で、中央にはサッカー専用スタジアム「埼玉スタジアム2002」があります。

この公園は、21世紀を担う青少年に夢と希望を与える、埼玉をサッカーのメッカとする、防災機能を備えた公園とする、という3つの基本理念をもとに、平成13年に開設しました。

埼玉スタジアム2002は、2002（平成14）年のサッカーワールドカップの準決勝の会場となり、それ以後も、Jリーグや日本代表戦、全国高校サッカー選手権大会などの試合会場として使われています。また、2021（令和3）年の東京オリンピックでは、サッカー競技会場となりました。

■都市計画決定面積 31.4ha ■開設面積 30.4ha

■所在地 さいたま市緑区美園二丁目地内 ■問合せ 埼玉スタジアム2002公園管理事務所 TEL 048-812-2002



【埼玉スタジアム2002】メインスタジアムは、高さ58m、直径約270m、収容人数は63,700人と国内最大、アジアでも最大級のサッカー専用スタジアムです。



【サッカー専用スタジアムならではの迫力】メインスタンド中央最前列からタッチラインまではわずか14mです。エキサイティングな試合が間近で楽しめます。



【第4グラウンド】日本サッカー協会公認のロングパイル人工芝グラウンドです。サッカースクールはここで開催されています。また、フットサル大会などにも使用することができます。



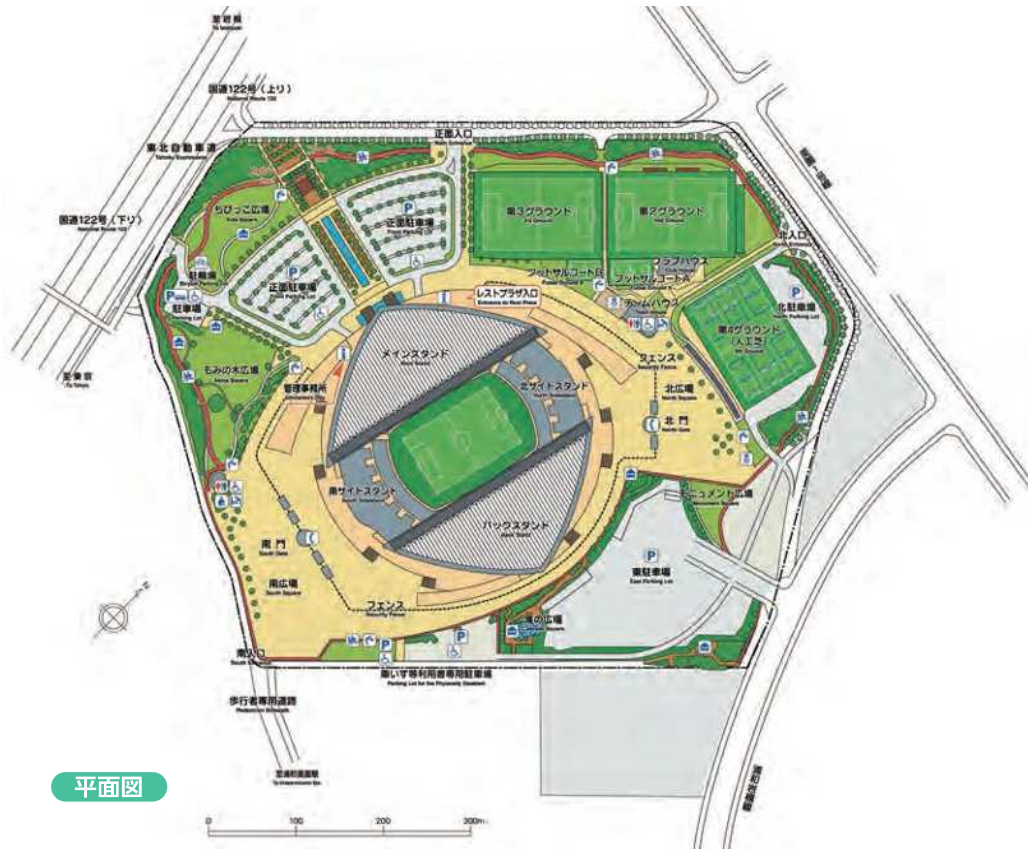
【クラブハウス】各種サッカー大会の運営本部として使用できます。また、フィットネスや各種文化講座なども開催できるようになっています。



【ちびっこ広場・ジョギングコース】サッカーボールを模した遊具などがあり、休日には家族連れなどで賑わっています。また、公園を一周できるジョギングコースでは、四季折々の花が楽しめます。



航空写真



平面図

Information

【入園料金】 無料（園内有料施設あり） 【防災施設】 照 放
 【管理事務所休業日】 毎週月曜日

主な施設

埼玉スタジアム 2002	高さ約 58 m、直径約 270 m、収容人員 63,700 人
第 2 グラウンド	105 m × 68 m (天然芝)
第 3 グラウンド	105 m × 68 m (天然芝)
第 4 グラウンド	105 m × 68 m (人工芝)
フットサルコート	A 38 m × 18 m (人工芝) B 25 m × 15 m (人工芝)
クラブハウス、チームハウス、もみの木広場、ちびっこ広場、ジョギングコース	

アクセス



【電 車】 埼玉高速鉄道「浦和美園駅」から1.2km (15分)
 【バ ス】 大規模試合開催時には浦和美園駅（往路のみ）、浦和駅、東浦和駅、北越谷駅からシャトルバス運行予定
 【自 車】 東北自動車浦和ICから約1km
 【駐 車 場】 普通車1,215台（うち障がい者用50台）
 大型車10台
 【駐車料金】 無料 7：00～21：00
 但し5月～8月は6：00～21：00

8 森林公園緑道 (しんりんこうえんりょくどう)

緑道

東武東上線、森林公園駅と国営武蔵丘陵森林公園を結ぶ延長2.9kmの緑道です。
 昭和43年3月、明治百年記念事業として国営武蔵丘陵森林公園の設置が決定されたことに伴い、その周辺整備の一環として、昭和51年に開設しました。
 遊歩道と自転車道をそれぞれ整備しており、途中には休憩所や彫刻を置くことにより、豊かな緑の中を楽しんで通行できるようになっています。

- 都市計画決定面積 7.7ha ■開設面積 7.7ha
- 所在地 滑川町大字羽尾、山田地区内
- 問合せ 森林公園緑道管理事務所 TEL 0493-59-5815



【健康ウォーキング】



【樹木クイズラリー】

西部エリア

15



航空写真

Information

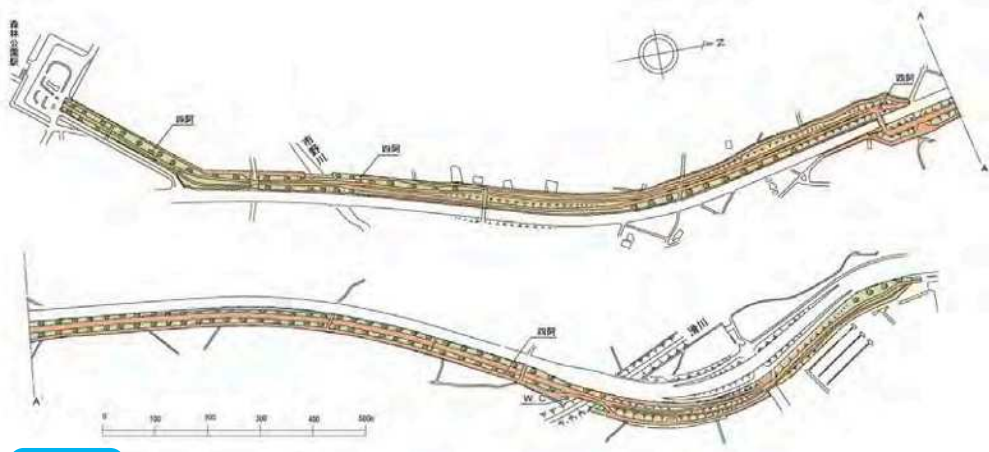
【入園料金】 無料
 【防災施設】 なし

■主な施設

広場、四阿、サイクリングコース、遊歩道、延長2.9km

■アクセス

【電 車】 東武東上線「森林公園駅」北口
 【 車 】 関越自動車道東松山ICから国道463号を熊谷市方面へ6km



平面図

国営武蔵丘陵森林公園

(こくえいむさしきゅうりょうしんりんこうえん)

広域公園

東京都心から60km、周囲はのどかな田園風景が続き、西に奥武蔵連山、北に荒川を隔てて北関東の山々を遠望できる、恵まれた自然環境の中にあります。

明治百年記念事業の一環として、昭和43年3月に都市計画決定され、昭和49年7月に開設されました。全国で初めての国営公園で、丘陵地帯の自然を生かし、面積304haに及び園内には、アカマツ、コナラなど武蔵野を代表する木々が生き茂り、広場、池沼が点在しています。園内にはサイクリングやマラソンのコースも整備されています。

- 都市計画決定面積 307.6ha ■開設面積 304ha
- 所在地 滑川町山田、福田、土塩、熊谷市場井内
- 問合せ 国営武蔵丘陵森林公園管理センター
- TEL 0493-57-2111 FAX 493-56-4913
- 詳しくは <http://www.shinrinkoen.jp/>

Information

- 【開園時間】 3月～10月 9:30～17:00
11月 9:30～16:30
12月～2月 9:30～16:00
- 【休園日】 年末年始(12/31・1/1)
1月の第3、第4日曜日
- 【入園料金】 大人 450円(団体290円)
シルバー(65歳以上) 210円(団体210円)
小・中学生無料、障がい者、介助者1名まで無料
2日間通し券
一般大人 500円(団体350円)
シルバー 250円(団体250円)
※20人(小学生以上)以上は団体料金が適用
- 【パスポート】 大人 4,500円(1年間)
シルバー 2,100円(1年間)
小人無料

主な施設

(南地区) 花木園	72,000㎡サクラ約1,000本、ウメ約700本、四季の花木、芝生広場、水生植物池、噴水、雅の休憩所、モニュメント
展望広場	26,000㎡芝生広場、展望レストラン
林間広場	8,800㎡芝生広場
運動広場	64,400㎡芝生広場、草地広場、花畑、雨天多目的施設、ぼんぼこマウンテン
疎林地帯	102,500㎡幅100m、延長1km、芝生広場、滝、流れ、ディスクゴルフコース
(中央地区) 中央レストラン広場	6,000㎡芝生広場、中央レストラン
記念広場	9,300㎡芝生広場
彫刻広場	28,300㎡彫刻9体、芝生広場、池
溪流広場	14,000㎡流れ(水遊び場)
都市緑化植物園・見本園	26,000㎡見本園(針葉樹・カエデ)
(西地区) わんぱく広場	53,000㎡水遊び場、むさしキッズドーム、冒険コース
都市緑化植物園・見本園	177,500㎡見本園(紅葉樹、公園、庭園樹、街路樹、花木、ハーブガーデン、ロックガーデン、湿地性植物ほか) 描園(4ヶ所)、花畑(2,020㎡)
西口広場	33,612㎡芝生広場(15,900㎡)、花畑(4,700㎡)、キャッチボール広場
(北地区) 北口広場	芝生広場、自然探勝路(1.2km)
北休憩広場	3,000㎡休憩所、花壇、芝生広場
ドッグラン	約8,000㎡フリーエリア、小型犬エリア、休憩スペース
サイクリング	1.2～17km各コース
マラソン	5km・10km各コース
クロスカントリー	約5.5kmコース



平面図

アクセス



- 【電 車】 東武東上線「森林公園駅」下車森林公園緑道で2.9km(徒歩約40分)
- 【バ ス】 東武東上線森林公園駅から森林公園南口行「森林公園南口」下車(土日祝のみ)
立正大学・熊谷駅行「滑川中学校」下車徒歩約5分(南口)、「森林公園西口」下車すぐ(西口)
J R 熊谷駅から森林公園駅行「森林公園西口」下車すぐ(西口)、「森林公園南口入口」下車すぐ(南口)
東松山駅行き「森林公園北口入口」下車徒歩約7分
- 【 車 】 関越自動車道東松山ICから熊谷方面へ6km
- 【駐 車 場】 4カ所(南、中央、西、北)約1,600台
- 【駐車料金】 大型1,650円普通650円バイク250円バスポート有普通500円バイク200円
※障がい者は手帳提示にて無料
- 【園内バス】 大人300円/回小人150円/回フリーパス500円/日(3月～11月)
フリーパス400円/日(12月～2月)

昭和46年の米軍所沢基地の返還に伴い、その一部、約50haを公園として整備し、昭和53年に開設した公園です。

この場所はかつて我が国初の飛行場が整備されるとともに、飛行場からの飛行に成功したことから、この名があります。平成5年には所沢航空発祥記念館がオープンし、多くの航空機ファンに親しまれています。

園内には硬式野球場やサッカー場、テニスコートなどの運動施設のほか、野外ステージ、茶室、日本庭園などがあり、年間を通じて多くの催物が開催されるなど、県西部のスポーツ・文化の交流拠点となっています。

■都市計画決定面積 50.1ha

■開設面積 50.2ha

■所在地 所沢市並木一丁目地内

■問合せ 所沢航空記念公園管理事務所

TEL 04-2998-4388



【大型映像館】

【スペースウォーカー】

時間	午前9:30～午後5:00 (入館は午後4:30まで)
入館料 <small>小人は小・中学生 団体は20人以上 小学校就学前は無料</small>	展示館 大人520円(団体420円)、小人100円(団体80円)
	大型映像館 大人630円(団体520円)、小人260円(団体210円)
	セット券 大人840円(団体680円)、小人320円(団体260円)
休館日	月曜(祝日の場合はその翌平日) 年末年始、施設点検時
問合せ	所沢航空発祥記念館 TEL04-2996-2225

【所沢航空発祥記念館】 明治44年4月、ここに日本初の飛行場「所沢飛行場」が開設され、航空機の操縦訓練や機体の整備・開発・製造など、日本の航空の礎となったことを記念し、平成5年、本公園内に「所沢航空発祥記念館」が開館しました。飛ぶしくみや日本の航空史、所沢飛行場の歴史などを紹介するとともに、航空機実機のほか、スペースウォーカーなどの体験展示、大型映像館などで楽しみながら空のことを学ぶことができます。



【さくら】



【健康遊具】



【花壇】



【子ども広場】



【フットサルコート】



【人工芝運動場】